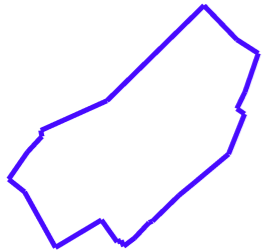
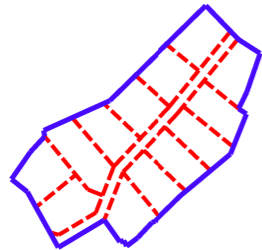


ZEMES IERĪCĪBAS PROJEKTS

Projektētās teritorijas shēma pirms zemes ierīcības darbu veikšanas



Projektētās teritorijas shēma pēc zemes ierīcības darbu veikšanas

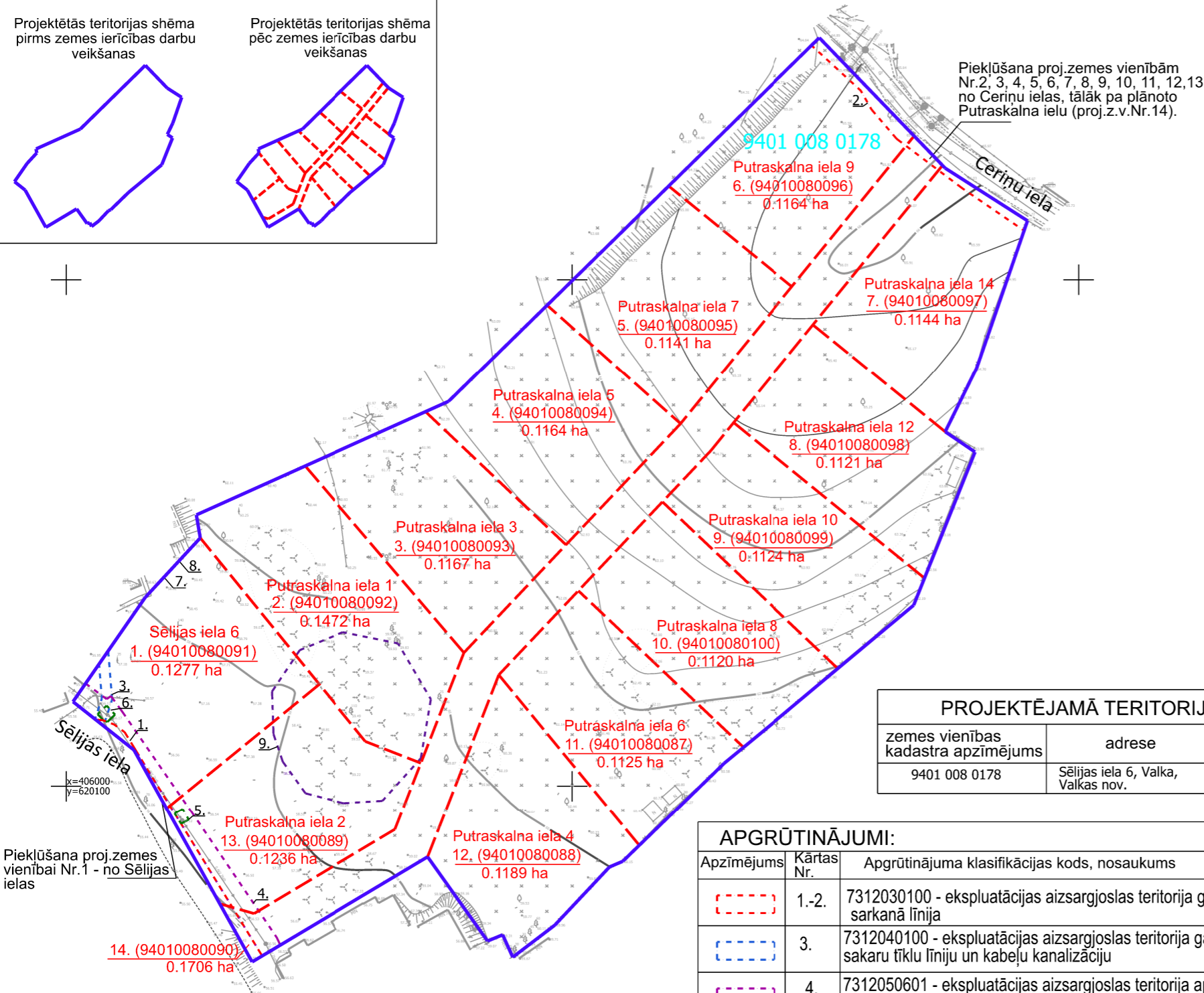


ZEMS IERĪCĪBAS PLĀNS

APZĪMĒJUMI:	
	Detālplānojuma robeža
9401 008 0178	Zemes vienības kadastra apzīmējums
	Esošās zemes vienības robeža
	Projektēta zemes vienības robeža
Putraskalna iela 14 7. (94010080097) 0.1144 ha	Projektētas zemes vienības adrese Nr., kadastra apzīmējums un platība

PROJEKTĒTĀS ZEMES VIENĪBAS

Nr.	PROJEKTĒTĀS ZEMES VIENĪBAS			APGRŪTINĀJUMI	
	Kadastra apzīmējums	Platības no esošajām zemes vienībām	Platība	Kārtas Nr.	Klasifikācijas kods
1.	9401 008 0091	0.1277 ha no 9401 008 0178	0.1277 ha	1.	7312030100
				3.	7312040100
				4.	7312050601
				6.	7312050300
				7.	7311090900
				8.	7313030600
				9.	7313080300
2.	9401 008 0092	0.1472 ha no 9401 008 0178	0.1472 ha	7.	7311090900
				8.	7313030600
				9.	7313080300
3.	9401 008 0093	0.1167 ha no 9401 008 0178	0.1167 ha	7.	7311090900
				8.	7313030600
4.	9401 008 0094	0.1164 ha no 9401 008 0178	0.1164 ha	7.	7311090900
				8.	7313030600
5.	9401 008 0095	0.1141 ha no 9401 008 0178	0.1141 ha	7.	7311090900
				8.	7313030600
6.	9401 008 0096	0.1164 ha no 9401 008 0178	0.1164 ha	2.	7312030100
				7.	7311090900
				8.	7313030600
7.	9401 008 0097	0.1144 ha no 9401 008 0178	0.1144 ha	2.	7312030100
				7.	7311090900
				8.	7313030600
8.	9401 008 0098	0.1121 ha no 9401 008 0178	0.1121 ha	7.	7311090900
				8.	7313030600
9.	9401 008 0099	0.1124 ha no 9401 008 0178	0.1124 ha	7.	7311090900
				8.	7313030600
10.	9401 008 0100	0.1120 ha no 9401 008 0178	0.1120 ha	7.	7311090900
				8.	7313030600
11.	9401 008 0087	0.1125 ha no 9401 008 0178	0.1125 ha	7.	7311090900
				8.	7313030600
12.	9401 008 0088	0.1189 ha no 9401 008 0178	0.1189 ha	7.	7311090900
				8.	7313030600
13.	9401 008 0089	0.1236 ha no 9401 008 0178	0.1236 ha	1.	7312030100
				4.	7312050601
				5.	7312050300
				7.	7311090900
				8.	7313030600
				9.	7313080300
14.	9401 008 0090	0.1706 ha no 9401 008 0178	0.1706 ha	1.	7312030100
				2.	7312030100
				4.	7312050601
				7.	7311090900
				8.	7313030600
			Kopā	1.7150 ha	



PROJEKTĒJAMĀ TERITORIJA

zemes vienības kadastra apzīmējums	adrese	platība
9401 008 0178	Sēlijas iela 6, Valka, Valkas nov.	1.7150 ha

APGRŪTINĀJUMI:

Apzīmējums	Kārtas Nr.	Apgrūtinājuma klasifikācijas kods, nosaukums
	1.-2.	7312030100 - ekspluatācijas aizsargjoslas teritorija gar ielu vai ceļu – sarkanā līnija
	3.	7312040100 - ekspluatācijas aizsargjoslas teritorija gar pazemes elektronisko sakaru tīklu līniju un kabeļu kanalizāciju
	4.	7312050601 - ekspluatācijas aizsargjoslas teritorija ap elektrisko tīklu gaisvadu līniju pilsētās un ciemos ar nominālo spriegumu līdz 20 kilovoltiem
	5.-6.	7312050300 - ekspluatācijas aizsargjoslas teritorija ap elektrisko tīklu sadales iekārtu
	7.	7311090900 - vides un dabas resursu ķīmiskās aizsargjoslas teritorija ap pazemes ūdens ņemšanas vietu
	8.	7313030600 - biosfēras rezervāta neitrālās zonas teritorija
	9.	7313080300 - aizsargājama koka (dižkoka) teritorija

PASŪTĪTĀJS:	Zemes vienības Sēlijas iela 6, Valkā, Valkas nov., īpašnieks - fiziska persona	AMATS	VĀRDS, UZVĀRDS	PARAKSTS	OBJEKTS	Detālplānojums zemes vienībai Sēlijas iela 6, Valka, Valkas nov.	
IZSTRĀDĀTĀJS:	SIA "Lauku mērnieks" Meža iela 7, Valmieras nov. Tālr.27019063 info@laukumernieks.lv	KARTOGRĀFE, PLĀNOTĀJA	Anete Geduševa-Bērziņa				
			DATUMS	29.08.2023.	RASĒJUMS	ZEMES IERĪCĪBAS PLĀNS	
					MĒROGS	LAPAS NUMURS:	4
					1 : 1000		