

### Apzīmējumi

#### Funkcionālais zonējums

- Savrupmāju apbūves teritorija
- Mazstāvu dzīvojamās apbūves teritorija
- Daudzstāvu dzīvojamās apbūves teritorija
- Publiskās apbūves teritorija
- Jauktas centra apbūves teritorija
- Rīcnieciskās apbūves teritorija
- Transporta infrastruktūras teritorija
- Tehniskās apbūves teritorija
- Dabas un apstādījumu teritorija
- Mežu teritorija
- Lauksaimniecības teritorija
- Ūdeņu teritorija

#### Apgrūtinātās teritorijas - zonas

- Biofēras rezervāta ainavu aizsardzības zona
- Biofēras rezervāta neitrālā zona
- Dabas lieguma teritorija
- Dabas lieguma dabas lieguma zona
- Dabas lieguma dabas parka zona
- Dabas lieguma neitrālā zona
- Aizsargājamo ainavu apvidus regulējamā režīma zona
- Aizsargājamo ainavu apvidus dabas lieguma zona
- Aizsargājamo ainavu apvidus dabas parka zona
- Aizsargājamo ainavu apvidus ainavu aizsardzības zona
- Aizsargājamo ainavu apvidus neitrālā zona
- Aizsargājama koka (dīķoka), aizsargājamas alejas teritorija
- Pašvaldības izveidota aizsargājama dabas pieminekļa teritorija
- Mikroieguma teritorija
- Mikroieguma buferzonas teritorija
- Īpaši aizsargājams meža iedzīvotājs
- Apģābtošā teritorija

#### Apgrūtinātās teritorijas - aizsargjoslas

- Tauvas joslas teritorija
- Gājēju ceļi/sabiedrības piekļuvei publiskajai teritorijai
- Ūdenscecos, ūdenstilpēs vides un dabas resursu aizsardzības aizsargjosla
- Ekspluatācijas aizsargjosla gar hidroinženieriskajām un meteoroloģiskajām būvēm
- Vides un dabas resursu aizsardzības aizsargjosla ap purvu
- Drošības aizsargjosla ap aizsprostu
- Sīngura režīma vides un dabas resursu aizsardzības aizsargjosla ap pazemes ūdens ņemšanas vietas
- Vides un dabas resursu ķīmiskā aizsargjosla ap pazemes ūdens ņemšanas vietas
- Ekspluatācijas aizsargjosla gar ūdenšvadu, kanalizācijas vadu, drenāžu, ūdenstorni, sūkņu staciju
- Drošības aizsargjosla ap gāzesvadu, sašķidrīnātās ogļūdeņražu gāzes noliktu un uzpildes staciju
- Ekspluatācijas aizsargjosla gar ielu vai ceļu - sarkanā līnija
- Ekspluatācijas aizsargjosla gar valsts un pašvaldības autoceļiem lauku apvidos
- Ekspluatācijas aizsargjosla gar dzelzceļu
- Drošības aizsargjosla gar dzelzceļu pa kuru pārvadā naftu, naftas produktus, bīstamas ķīmiskas vielas
- Ekspluatācijas aizsargjosla gar pazemes elektronisko sakaru tīklu līnijām un kabelu kanalizācijām
- Ekspluatācijas aizsargjosla gar elektrisko tīklu līnijām
- Kultūras pieminekļa teritorija

#### Apgrūtinātās teritorijas - aizsargjoslas

- Ekspluatācijas aizsargjosla gar siltumvadu
- Drošības aizsargjosla ap naftas produktu noliktu, degvielas uzpildes staciju
- Vides un dabas resursu aizsardzības aizsargjosla ap kultūras pieminekli
- Ekspluatācijas aizsargjosla ap geodēziskā tīkla punktu
- Mežu vides un dabas resursu aizsardzības aizsargjosla ap pilsētu
- Sanitārā aizsargjosla ap atkritumu izgāztni, notekūdeņu attīrīšanas ietaisi
- Sanitārā aizsargjosla ap kapsētu

#### Citas teritorijas

- Sosnovska latvju invadētās teritorijas
- Pašvaldības funkciju īstenošanai nepieciešamās zemes gabali

#### Robežas

- Pagasta robeža
- Pilsētas robeža
- Ciema robeža

#### Punktveida objekti

- Aizsargājama koka (dīķoka)
- Kultūras pieminekļi
- Vietējas nozīmes kultūrvēsturiskais un dabas objekts
- Piesārņota vai potenciāli piesārņota vieta
- Naftas produktu un bīstamo ķīmisko vielu infrastruktūras objekts
- Notekūdeņu attīrīšanas ietaisi
- Pazemes ūdens ņemšanas vieta
- Ūdenstomis
- Ūdens spiediena paaugstināšanas sūkņu stacija
- Ūdens aprādes stacija
- Kanalizācijas sūkņu stacija
- Radioakaru Ērņu tornis vai masts
- Elektrisko tīklu transformatoru apakšstacija
- Ugunsdzēsības ūdens ņemšanas vieta
- Valsts geodēziskā tīkla punkts
- Skatulis
- Kapsēta
- Automobiļu gāzes uzpildes stacija
- Tornis
- Vietēja geodēziskā tīkla punkts

#### Linijveida objekti

- Virszemes līnijveida ūdensobjekts
- Dzelzceļi

#### Autoceļi

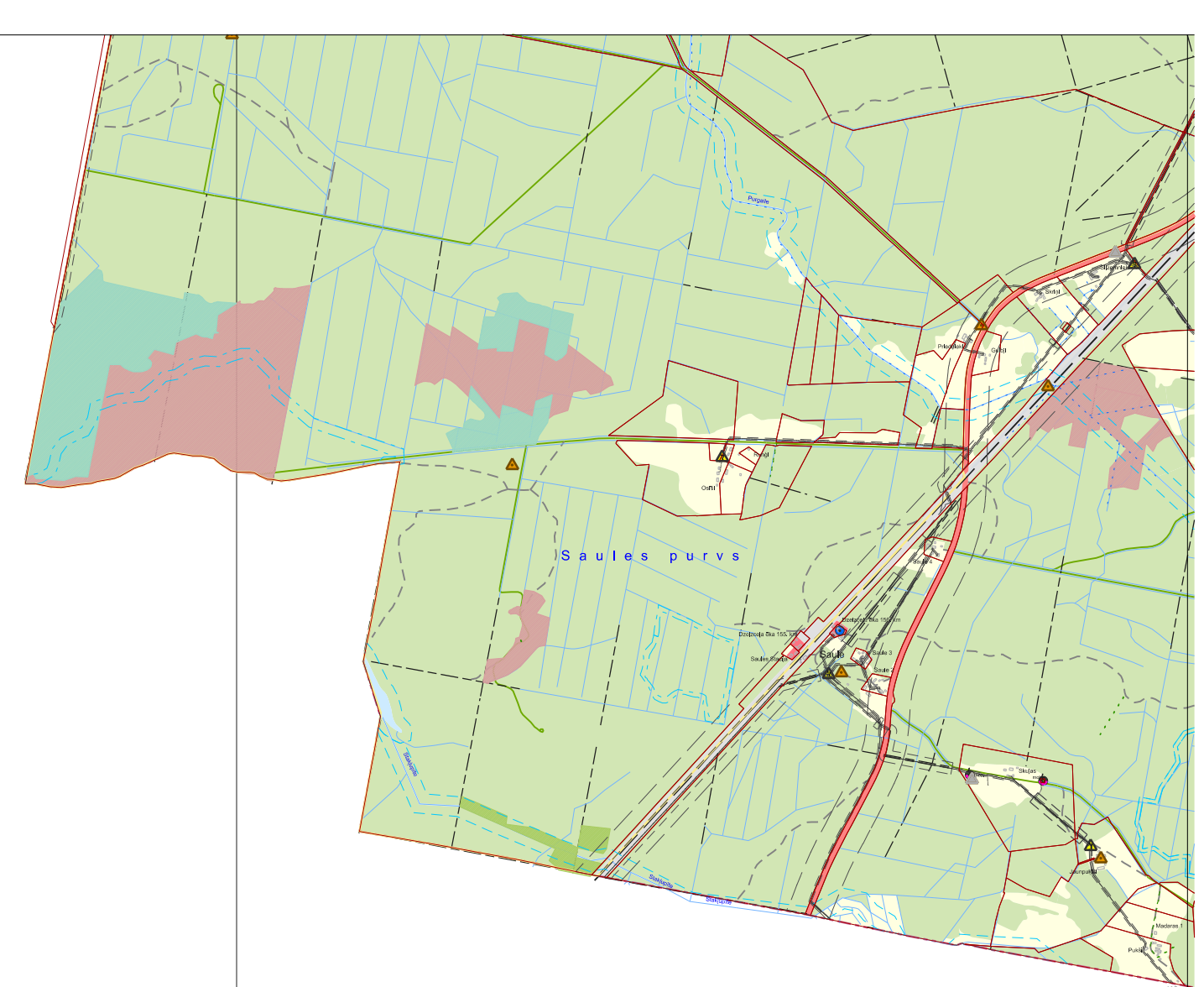
- Valsts galvenais autoceļš
- Valsts reģionālais autoceļš
- Valsts vietējais autoceļš
- Pašvaldības autoceļš
- Iela, ceļš (pilsētā un ciemos)
- VAS "Latvijas valsts mežs" autoceļš
- Cits ceļš
- Pilnietis pašvaldības autoceļš
- Pilnietis iela un ceļš (pilsētā un ciemos)
- Pilnietis VAS "Latvijas valsts mežs" autoceļš

#### Elektroinženierijas

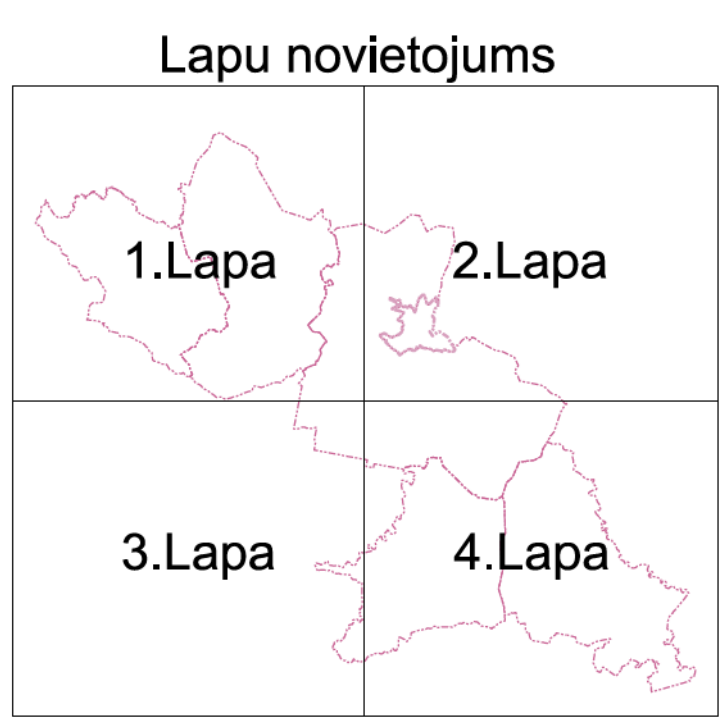
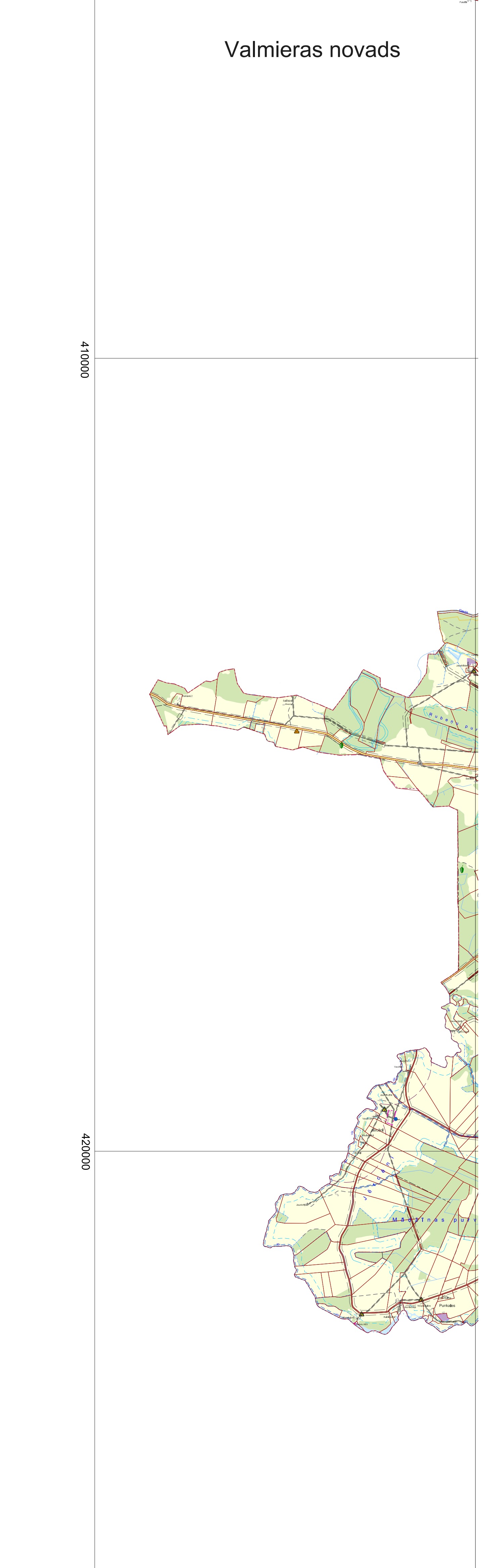
- 0,4 kV galvavadu līnija
- 6 - 20 kV galvavadu līnija
- 110 kV galvavadu līnija
- 330 kV galvavadu līnija
- Kabeļu līnija

#### Citas inženierbūves un līnijveida objekti

- Ūdenstomā
- Līnija diametra kolektors



## Valmieras novads



### Kultūras pieminekļi

Atsardz. Nr.	Nosaukums
2287	Ērģemes pilskaļns (Cārsko kalns)
2293	Ērģemes Cappu kaļns-pilskaļns
2365	Dauguļu vīdustāku kapsēta
2366	Bozēnu senkapis
2362	Ērģemes vīdustāku pils
2373	Smiļkaļu senkapis (Zvēdru kapli)
2394	Planču pilskaļns
6883	Lugažu kuteru baznīca
197	Vidzemes skūļu seminārs
2195	Lugažu vīdustāku pils
2196	Leļasmūžnieku senkapis (Annas baznīca)
2398	Vīdiena Ceļkaļns-pilskaļns
2399	Paķu senkapis
2401	Sīltaru senkapis
2397	Mādzinas purva akmens-kulta vieta
2400	Paķu vīdustāku kapsēta
6884	Zemnieku ota "laucis"
6885	Vīdiena kuteru baznīca
2405	Mieniku senkapis (Zvēdru kapli)
2406	Zaķu senkapis
2410	Veckurpnieku pilskaļns (Krautuva kalns)
2402	Lāčšu pilskaļns
2403	Beķu Svētā lēpa-kulta vieta
2404	Ērģu senkapis
2407	Buķu vīdustāku kapsēta (Baznīcas vieta)
2408	Puķu senkapis
2409	Tīķu Jāņa kalns-kulta vieta
4480	Pieminekļis krūšajam karavīram
4481	Kapa pieminekļis Jānim Cimzem
4482	Dekoratīvs jumta kalums
9289	Vīdiena Čakurkalne

Grāfiskās dabas izstrādā izstrādāta Latvijas Ģeoloģiskās informācijas aģentūras 2019.gadā izstrādātā Valmieras novada topogrāfiskā kartē LKS-92 TM koordinātu sistēmā, ar mēroga noteikumu 1:10 000. Valsts zemes dienesta 2019.gadā izstrādātā kadastra karte, Dabas aizsardzības pārvaldes dabas datu pārvaldības sistēmas "Ozols" dati, AS "Latvijas valsts mežs" dati  
 Grāfisko daļu izstrādājis Valmieras novada domes Atsardzības un plānošanas nodaļas Teritorijas plānošanas daļas teritorijas plānošanas Inārs Silāns.