

Zemesgrāmatu apliecība

Valkas rajona tiesas zemesgrāmatu nodaļa

Valkas pilsētas zemesgrāmatas nodaļējums Nr. 100000482445

Kadastra numurs: 94010060455

Ausekļa iela, Valka, Valkas nov.

I daļas 1.iedaļa Nekustams īpašums, servitūti un reālnastas, pievienotie zemes gabali	Domājamā daļa	Platība, lielums
1.1 Divi zemes gabali. Zemes kopplatība pēc kadastrālās uzmērīšanas.		30100 m ²
1.2 Zemes gabals ar kadastra apzīmējumu 9401 006 0455.		7247 m ²
1.3 Zemes gabals ar kadastra apzīmējumu 9401 008 0222.		22853 m ²
1.4 Ausekļa iela (kadastra apzīmējums 9401 006 0455 001).		
1.5 Ausekļa iela (kadastra apzīmējums 9401 008 0222 001). <i>Žurn. Nr. 300002931503 (27.10.2010), lēmums 02.11.2010, tiesnese Aija Grāve</i>		
2.1 Pievienota zemes vienība (kadastra apzīmējums 94010080275).		6600 m ²
2.2 Nekustamā īpašuma sastāvs pēc pievienošanas:		
2.3 Zemes vienība (kadastra apzīmējums 94010060455).		7247 m ²
2.4 Zemes vienība (kadastra apzīmējums 94010080222).		2.2853 ha
2.5 Zemes vienība (kadastra apzīmējums 94010080275).		6600 m ²
2.6 Būve (kadastra apzīmējums 94010060455001).		
2.7 Būve (kadastra apzīmējums 94010080222001). <i>Žurn. Nr. 300003600554 (03.03.2014), lēmums 06.03.2014, tiesnese Aija Grāve</i>		

II daļas 1.iedaļa Nekustama īpašuma īpašnieks, īpašumtiesību pamats	Domājamā daļa	Summa
1.1 Īpašnieks: Valkas novada dome, nodokļu maksātāja kods 90009114839.	1	
1.2 Pamats: 2010.gada 27.oktobra uzziņa Nr.3-18/1671 par pašvaldībai piekrietošiem zemes gabaliem, 2010.gada 13.jūlija pašvaldības izziņa Nr.3-9/62, 2010.gada 13.jūlija pašvaldības izziņa Nr.3-9/63. <i>Žurn. Nr. 300002931503 (27.10.2010), lēmums 02.11.2010, tiesnese Aija Grāve</i>		
2.1 Pamats zemes pievienošanai: 2013.gada 13.decembra Valkas novada pašvaldības uzziņa Nr.14-26/35 par nekustamo īpašumu. <i>Žurn. Nr. 300003600554 (03.03.2014), lēmums 06.03.2014, tiesnese Aija Grāve</i>		

III daļas 1.iedaļa Lietu tiesības, kas apgrūtina nekustamu īpašumu	Platība, lielums
1.1 Atzīme - ūdensteces aizsargjoslas teritorija pilsētās un ciemos.	1671 m ²
1.2 Atzīme - tauvas joslas teritorija gar Pedeles upi.	1019 m ²
1.3 Atzīme - aizsargjoslas teritorija gar ūdensvadu, kas atrodas līdz 2 m dziļumā.	2252 m ²

III daļas 1.iedaļa Lietu tiesības, kas apgrūtina nekustamu īpašumu	Platība, lielums
1.4 Atzīme - aizsargjoslas teritorija gar paštesces kanalizācijas vadu.	1447 m ²
1.5 Atzīme - aizsargjoslas teritorija gar elektrisko tīklu kabeļu līnijām.	168 m ²
1.6 Atzīme - aizsargjoslas teritorija gar elektrisko tīklu kabeļu līnijām.	133 m ²
1.7 Atzīme - aizsargjoslas teritorija gar elektrisko tīklu kabeļu līnijām.	30 m ²
1.8 Atzīme - zemes vienība ar kadastra apzīmējumu 9401 006 0455 atrodas Ziemeļvidzemes biosfēras rezervāta neitrālās zonas teritorijā.	7247 m ²
1.9 Atzīme - zemes vienība ar kadastra apzīmējumu 9401 006 0455 atrodas valsts pierobežas 2 km joslā.	
1.10 Atzīme - zemes vienība ar kadastra apzīmējumu 9401 008 0222 atrodas Ziemeļvidzemes biosfēras rezervāta neitrālās zonas teritorijā.	22853 m ²
1.11 Atzīme - ūdensteces aizsargjoslas teritorija pilsētās un ciemos.	443 m ²
1.12 Atzīme - tauvas joslas teritorija gar Pedeles upi.	125 m ²
1.13 Atzīme - aizsargjoslas teritorija gar ūdensvadu, kas atrodas līdz 2 m dziļumā.	5668 m ²
1.14 Atzīme - aizsargjoslas teritorija gar paštesces kanalizācijas vadu.	543 m ²
1.15 Atzīme - aizsargjoslas teritorija gar pazemes siltumvadu.	117 m ²
1.16 Atzīme - aizsargjoslas teritorija gar elektrisko tīklu kabeļu līnijām.	49 m ²
1.17 Atzīme - aizsargjoslas teritorija gar pazemes elektronisko sakaru tīklu līnijām un kabeļu kanalizāciju.	124 m ²
1.18 Atzīme - aizsargjoslas teritorija gar elektrisko tīklu kabeļu līnijām.	48 m ²
1.19 Atzīme - zemes vienība ar kadastra apzīmējumu 9401 008 0222 atrodas valsts pierobežas 2 km joslā.	
1.20 Pamats: 2010.gada 27.oktobra uzziņa Nr.3-18/1671 par pašvaldībai piekrietošiem zemes gabaliem. <i>Žurn. Nr. 300002931503 (27.10.2010), lēmums 02.11.2010, tiesnese Aija Grāve</i>	
2.1 Atzīme - aizsargjoslas teritorija - Ausekļa ielas sarkanā līnija.	
2.2 Atzīme - aizsargjoslas teritorija gar ūdensvadu, kas atrodas līdz 2m dziļumā.	
2.3 Atzīme - aizsargjoslas teritorija gar paštesces kanalizācijas vadu.	
2.4 Atzīme - aizsargjoslas teritorija gar pazemes siltumtīklu.	
2.5 Atzīme - aizsargjoslas teritorija ap elektrisko tīklu gaisvadu līnijām pilsētās un ciemos līdz 20 kV.	
2.6 Atzīme - aizsargjoslas teritorija gar pazemes elektronisko sakaru tīklu līnijām un kabeļu kanalizāciju.	
2.7 Atzīme - Ziemeļvidzemes biosfēras rezervāta neitrālās zonas teritorija.	
2.8 Pamats zemes pievienošanai: 2013.gada 13.decembra Valkas novada pašvaldības uzziņa Nr.14-26/35 par nekustamo īpašumu. <i>Žurn. Nr. 300003600554 (03.03.2014), lēmums 06.03.2014, tiesnese Aija Grāve</i>	

Kancelejas nodeva 14.22 EUR samaksāta


Žurnāla Nr. 300003600554, datums 03.03.2014, lēmuma datums 06.03.2014



Tiesnese

Zemesgrāmatu apliecība satur nodalījumā spēkā esošos ierakstus un atzīmes

Aija Grāve



Zemesgrāmatu apliecība

Valkas rajona tiesas zemesgrāmatu nodaļa

Valkas pilsētas zemesgrāmatas nodalījums Nr. 100000529235

Kadastra numurs: 94010085105

Nosaukums: Ceriņu iela

Ceriņu iela, Valka, Valkas nov.

I daļas 1.iedaļa Nekustams īpašums, servitūti un reālnastas, pievienotie zemes gabali	Domājamā daļa	Platība, lielums
1.1 Zemes vienība (kadastra apzīmējums 94010085105). Žurn. Nr. 300003570873 (09.01.2014), lēmums 13.01.2014, tiesnese Aija Grāve		7200 m ²
II daļas 1.iedaļa Nekustama īpašuma īpašnieks, īpašumtiesību pamats	Domājamā daļa	Summa
1.1 Īpašnieks: Valkas novada pašvaldība, nodokļu maksātāja kods 90009114839. 1.2 Pamats: 2013.gada 13.decembra Valkas novada pašvaldības uzziņa Nr.14-26/33 par nekustamo īpašumu. Žurn. Nr. 300003570873 (09.01.2014), lēmums 13.01.2014, tiesnese Aija Grāve	1	
III daļas 1.iedaļa Lietu tiesības, kas apgrūtina nekustamu īpašumu		Platība, lielums
1.1 Atzīme - aizsargjoslas teritorija - Ceriņu ielas sarkanā līnija. 1.2 Atzīme - aizsargjoslas teritorija ap elektrisko tīklu gaisvadu līnijām pilsētās un ciemos līdz 20 kV. 1.3 Atzīme - aizsargjoslas teritorija gar pazemes elektronisko sakaru tīklu līnijām un kabeļu kanalizāciju. 1.4 Atzīme - aizsargjoslas teritorija gar ūdensvadu, kas atrodas līdz 2m dziļumā. 1.5 Atzīme - Ziemeļvidzemes biosfēras rezervāta neitrālās zonas teritorija. 1.6 Pamats: 2013.gada 13.decembra Valkas novada pašvaldības uzziņa Nr.14-26/33 par nekustamo īpašumu. Žurn. Nr. 300003570873 (09.01.2014), lēmums 13.01.2014, tiesnese Aija Grāve		

Kancelejas nodeva 35.57 EUR samaksāta

Žurnāla Nr. 300003570873, datums 09.01.2014, lēmuma datums 13.01.2014

Tiesnese



Zemesgrāmatu apliecība satur nodalījumā spēkā esošos ierakstus un atzīmes

Aija Grāve



Zemesgrāmatu apliecība

Valkas zemesgrāmatu nodaļa

Valkas pilsētas zemesgrāmatas nodalījums Nr. 1000 0049 6665

Kadastra numurs: 9401 006 0327

Nosaukums: Domes bulvāris

Domes bulvāris, Valka, Valkas nov.

I.daļa 1.iedala			
Ieraksta Nr.	Nekustams īpašums, servitūti un reālnavas	Kopīpašuma dom.daļa	Platība, lielums
1.1.	Zemes vienība ar kadastra apzīmējumu 9401 006 0327. Zemes kopplatība pēc kadastrālās uzmērīšanas.		0,6673 ha
Žurnāls Nr. 300003117293 (11.10.2011), lēmuma datums: 26.10.2011, tiesnesis Aija Grāve			
II.daļa 1. iedala			
Ieraksta Nr.	Īpašnieks, personas/nodokļu maksātāja kods, tiesību pamats	Domājamā daļa	Summa, par kādu iegūts īpašums(Ls)
1.1.	Īpašnieks: Valkas novada dome, nodokļu maksātāja kods 90009114839.	1	
1.2.	Pamats: 2011.gada 3.oktobra uzziņa Nr.3-40/18 par pašvaldībai piekrītošo zemes gabalu.		
Žurnāls Nr. 300003117293 (11.10.2011), lēmuma datums: 26.10.2011, tiesnesis Aija Grāve			
III.daļa 1. iedala			
Ieraksta Nr.	Lietu tiesības, kas apgrūtina nekustamu īpašumu		Platība, lielums
1.1.	Atzīme - aizsargjosla gar elektrisko tīklu kabeļu līnijām - zemes gabals un gaisa telpa, ko norobežo nosacītas vertikālas virsmas kabeļu līnija katrā pusē 1m attālumā no kabeļu līnijas ass.		
1.2.	Atzīme - aizsargjoslas gar elektrisko tīklu gaisvada līnijām ar nominālo spriegumu vairāk par 20kV līdz 110kV - 20m attālumā no malējiem vadiem uz ārpusi no līnijas.		
1.3.	Atzīme - aizsargjosla gar ūdensvadu spiedvadiem, ja tie atrodas līdz 2m dziļumam - 3m katrā pusē no cauruļvada ārējās malas.		
1.4.	Atzīme - aizsargjosla gar pazemes elektrisko sakaru līnijām - zemes gabals un gaisa telpa, ko norobežo nosacītas vertikālas virsmas kabeļu līnija katrā pusē 2,5m attālumā no kabeļu līnijas ass.		
1.5.	Atzīme - aizsargjoslas teritorija ap ģeodēziskā tīkla punktu, kam apvidū ir ierīkots pastāvīgs ģeodēziskā punkta centrs.		
1.6.	Atzīme - Īpašums atrodas valsts pierobežas 2km joslā.		0,6673 ha
1.7.	Atzīme - Īpašums atrodas Ziemeļvidzemes biosfēras rezervāta neitrālajā teritorijā.		0,6673 ha
1.8.	Pamats: 2011.gada 3.oktobra uzziņa Nr.3-40/18 par pašvaldībai piekrītošo zemes gabalu.		
Žurnāls Nr. 300003117293 (11.10.2011), lēmuma datums: 26.10.2011, tiesnesis Aija Grāve			


Kancelejas nodeva Ls 25,00 samaksāta

Žurnāla Nr. 300003117293, datums 11.10.2011., lēmuma datums: 26.10.2011.

Zemesgrāmatu nodaļas tiesnesis:

Zemesgrāmatu apliecība satur nodalījumā spēkā esošos ierakstus un atzīmes

 Aija Grāve



Zemesgrāmatu apliecība

Valkas rajona tiesas zemesgrāmatu nodaļa

Valkas pilsētas zemesgrāmatas nodalījums Nr. 100000529286

Kadastra numurs: 94010065202

Nosaukums: Ērgemes iela

Ērgemes iela, Valka, Valkas nov.

I daļas 1.iedaļa Nekustams īpašums, servitūti un reālnastas, pievienotie zemes gabali	Domājamā daļa	Platība, lielums
1.1 Zemes vienība (kadastra apzīmējums 94010065202). Žurn. Nr. 300003570808 (08.01.2014), lēmums 14.01.2014, tiesnese Aija Grāve		1900 m ²

II daļas 1.iedaļa Nekustama īpašuma īpašnieks, īpašumtiesību pamats	Domājamā daļa	Summa
1.1 Īpašnieks: Valkas novada pašvaldība, nodokļu maksātāja kods 90009114839. 1.2 Pamats: 2013.gada 13.decembra Valkas novada pašvaldības uzziņa Nr.14-26/32 par nekustamo īpašumu. Žurn. Nr. 300003570808 (08.01.2014), lēmums 14.01.2014, tiesnese Aija Grāve	1	

III daļas 1.iedaļa Lietu tiesības, kas apgrūtina nekustamu īpašumu	Platība, lielums
1.1 Atzīme - aizsargjoslas teritorija - Ērgemes ielas sarkanā līnija. 1.2 Atzīme - aizsargjoslas teritorija ap elektrisko tīklu gaisvadu līnijām pilsētās un ciemos līdz 20 kV. 1.3 Atzīme - aizsargjoslas teritorija gar pazemes elektronisko sakaru tīklu līnijām un kabeļu kanalizāciju. 1.4 Atzīme - aizsargjoslas teritorija gar ūdensvadu, kas atrodas līdz 2m dziļumā. 1.5 Atzīme - Ziemeļvidzemes biosfēras rezervāta neitrālās zonas teritorija. 1.6 Pamats: 2013.gada 13.decembra Valkas novada pašvaldības uzziņa Nr.14-26/32 par nekustamo īpašumu. Žurn. Nr. 300003570808 (08.01.2014), lēmums 14.01.2014, tiesnese Aija Grāve	

Kancelejas nodeva 35.57 EUR samaksāta


Žurnāla Nr. 300003570808, datums 08.01.2014, lēmuma datums 14.01.2014

Tiesnese



Aija Grāve

Zemesgrāmatu apliecība satur nodalījumā spēkā esošos ierakstus un atzīmes



Zemesgrāmatu apliecība

Valkas rajona tiesas zemesgrāmatu nodaļa

Valkas pilsētas zemesgrāmatas nodaļējums Nr. 100000530873

Kadastra numurs: 94010010948

Nosaukums: Kalna iela

Kalna iela, Valka, Valkas nov.

I daļas 1.iedaļa Nekustams īpašums, servitūti un reālnastas, pievienotie zemes gabali	Domājamā daļa	Platība, lielums
1.1 Zemes vienība (kadastra apzīmējums 94010010842).		1000 m ²
1.2 Zemes vienība (kadastra apzīmējums 94010010948).		1000 m ²
1.3 Zemes vienība (kadastra apzīmējums 94010010949). <i>Žurn. Nr. 300003600506 (03.03.2014), lēmums 06.03.2014, tiesnese Aija Grāve</i>		700 m ²

II daļas 1.iedaļa Nekustama īpašuma īpašnieks, īpašumtiesību pamats	Domājamā daļa	Summa
1.1 Īpašnieks: Valkas novada pašvaldība, nodokļu maksātāja kods 90009114839. 1.2 Pamats: 2013.gada 19.decembra Valkas novada pašvaldības uzziņa Nr.14-26/56 par nekustamo īpašumu. <i>Žurn. Nr. 300003600506 (03.03.2014), lēmums 06.03.2014, tiesnese Aija Grāve</i>	1	

III daļas 1.iedaļa Lietu tiesības, kas apgrūtina nekustamu īpašumu	Platība, lielums
1.1 Atzīme - aizsargjoslas teritorija - Kalna ielas sarkanā līnija. 1.2 Atzīme - aizsargjoslas teritorija ap elektrisko tīklu gaisvadu līnijām pilsētās un ciemos līdz 20 kV. 1.3 Atzīme - aizsargjoslas teritorija gar pazemes elektronisko sakaru tīklu līnijām un kabeļu kanalizāciju. 1.4 Atzīme - aizsargjoslas teritorija gar ūdensvadu, kas atrodas līdz 2m dziļumā. 1.5 Atzīme - aizsargjoslas teritorija gar pašteces kanalizācijas vadu. 1.6 Atzīme - aizsargjoslas teritorija gar pazemes siltumtīklu. 1.7 Atzīme - aizsargjoslas teritorija ap kapsētu. 1.8 Atzīme - Ziemeļvidzemes biosfēras rezervāta neitrālās zonas teritorija. 1.9 Atzīme - aizsargjoslas teritorija - Kalna ielas sarkanā līnija. 1.10 Atzīme - aizsargjoslas teritorija ap elektrisko tīklu gaisvadu līnijām pilsētās un ciemos līdz 20 kV. 1.11 Atzīme - aizsargjoslas teritorija gar pazemes elektronisko sakaru tīklu līnijām un kabeļu kanalizāciju. 1.12 Atzīme - aizsargjoslas teritorija gar ūdensvadu, kas atrodas līdz 2m dziļumā. 1.13 Atzīme - aizsargjoslas teritorija gar pašteces kanalizācijas vadu. 1.14 Atzīme - Ziemeļvidzemes biosfēras rezervāta neitrālās zonas teritorija. 1.15 Atzīme - aizsargjoslas teritorija - Kalna ielas sarkanā līnija. 1.16 Atzīme - aizsargjoslas teritorija ap elektrisko tīklu gaisvadu līnijām pilsētās un	

III daļas 1.iedaļa Lietu tiesības, kas apgrūtina nekustamu īpašumu	Platība, lielums
<p>ciemos līdz 20 kv.</p> <p>1.17 Atzīme - aizsargjoslas teritorija gar pazemes elektronisko sakaru tīklu līnijām un kabeļu kanalizāciju.</p> <p>1.18 Atzīme - aizsargjoslas teritorija gar ūdensvadu, kas atrodas līdz 2m dziļumā.</p> <p>1.19 Atzīme - aizsargjoslas teritorija gar pašteces kanalizācijas vadu.</p> <p>1.20 Atzīme - Ziemeļvidzemes biosfēras rezervāta neitrālās zonas teritorija.</p> <p>1.21 Pamats: 2013.gada 19.decembra Valkas novada pašvaldības uzziņa Nr.14-26/56 par nekustamo īpašumu. <i>Žurn. Nr. 300003600506 (03.03.2014), lēmums 06.03.2014, tiesnese Aija Grāve</i></p>	

Kancelejas nodeva 35.57 EUR samaksāta

Žurnāla Nr. 300003600506, datums 03.03.2014, lēmuma datums 06.03.2014

Tiesnese

Zemesgrāmatu apdziedība satur nodalījumā spēkā esošos ierakstus un atzīmes



Aija Grāve



Zemesgrāmatu apliecība

Valkas zemesgrāmatu nodaļa

Valkas pilsētas zemesgrāmatas nodalījums Nr. 1000 0049 6672

Kadastra numurs: 9401 001 0638


Nosaukums: Kūru iela

Kūru iela, Valka, Valkas nov.

I.daļa 1.iedala			
Ieraksta Nr.	Nekustams īpašums, servitūti un reālnavas	Kopīpašuma dom.daļa	Platība, lielums
1.1.	Zemes vienība ar kadastra apzīmējumu 9401 001 0638. Zemes kopplatība pēc kadastrālās uzmērīšanas.		0,3033 ha
Žurnāls Nr. 300003117298 (11.10.2011), lēmuma datums: 26.10.2011, tiesnesis Aija Grāve			
II.daļa 1. iedala			
Ieraksta Nr.	Īpašnieks, personas/nodokļu maksātāja kods, tiesību pamats	Domājamā daļa	Summa, par kādu iegūts īpašums(Ls)
1.1.	Īpašnieks: Valkas novada dome, nodokļu maksātāja kods 90009114839.	1	
1.2.	Pamats: 2011.gada 3.oktobra uzziņa Nr.3-40/15 par pašvaldībai piekrītošo zemes gabalu.		
Žurnāls Nr. 300003117298 (11.10.2011), lēmuma datums: 26.10.2011, tiesnesis Aija Grāve			
III.daļa 1. iedala			
Ieraksta Nr.	Lietu tiesības, kas apgrūtina nekustamu īpašumu		Platība, lielums
1.1.	Atzīme - aizsargjosla gar ūdensvadu spiedvadiem, ja tie atrodas līdz 2m dziļumam - 3m katrā pusē no cauruļvada ārējās malas.		
1.2.	Atzīme - aizsargjosla gar elektrisko tīklu kabeļu līnijām - zemes gabals un gaisa telpa, ko norobežo nosacītas vertikālas virsmas kabeļu līnija katrā pusē 1m attālumā no kabeļu līnijas ass.		
1.3.	Atzīme - aizsargjosla gar pazemes elektrisko sakaru līnijām - zemes gabals un gaisa telpa, ko norobežo nosacītas vertikālas virsmas kabeļu līnija katrā pusē 2,5 m attālumā no kabeļu līnijas ass.		
1.4.	Atzīme - aizsargjosla gar pašteses kanalizācijas vadiem, 3m katrā pusē no cauruļvada ārējās malas.		
1.5.	Atzīme - aizsargjosla ap kapsētu - Cimzes kapiem - 300m no kapsētas teritorijas robežas ārējās malas.		
1.6.	Atzīme - aizsargjosla gar pazemes siltumvadiem, siltumapgādes iekārtām un būvēm - zemes gabals, kuru aizņem siltumvadi, iekārtas un būves, kā arī zemes gabals un gaisa telpa, ko norobežo nosacītas vertikālas virsmas 2 metru attālumā katrā pusē no cauruļvada apvalka, kanāla, tuneļa vai citas būves ārmalas.		
1.7.	Atzīme - īpašums atrodas valsts pierobežas 2km joslā.		0,3033 ha
1.8.	Atzīme - īpašums atrodas Ziemeļvidzemes biosfēras rezervāta neitrālajā teritorijā.		0,3033 ha
1.9.	Pamats: 2011.gada 3.oktobra uzziņa Nr.3-40/15 par pašvaldībai piekrītošo zemes gabalu.		
Žurnāls Nr. 300003117298 (11.10.2011), lēmuma datums: 26.10.2011, tiesnesis Aija Grāve			

Kancelejas nodeva Ls 25,00 samaksāta

Žurnāla Nr. 300003117298, datums 11.10.2011., lēmuma datums: 26.10.2011.



Zemesgrāmatu apliecība

Valkas rajona tiesas zemesgrāmatu nodaļa

Valkas pilsētas zemesgrāmatas nodalījums Nr. 100000530872

Kadastra numurs: 94010010950

Nosaukums: Merķeļa iela

Merķeļa iela, Valka, Valkas nov.

I daļas 1.iedaļa Nekustams īpašums, servitūti un reālnastas, pievienotie zemes gabali	Domājamā daļa	Platība, lielums
1.1 Zemes vienība (kadastra apzīmējums 94010010950). Žurn. Nr. 300003600398 (03.03.2014), lēmums 06.03.2014, tiesnese Aija Grāve		5400 m ²

II daļas 1.iedaļa Nekustama īpašuma īpašnieks, īpašumtiesību pamats	Domājamā daļa	Summa
1.1 Īpašnieks: Valkas novada pašvaldība, nodokļu maksātāja kods 90009114839. 1.2 Pamats: 2013.gada 14.decembra Valkas novada pašvaldības uzziņa Nr.14-26/39 par nekustamo īpašumu. Žurn. Nr. 300003600398 (03.03.2014), lēmums 06.03.2014, tiesnese Aija Grāve	1	

III daļas 1.iedaļa Lietu tiesības, kas apgrūtina nekustamu īpašumu	Platība, lielums
1.1 Atzīme - aizsargjoslas teritorija - Merķeļa ielas sarkanā līnija. 1.2 Atzīme - aizsargjoslas teritorija ap elektrisko tīklu gaisvadu līnijām pilsētās un ciemos līdz 20 kV. 1.3 Atzīme - aizsargjoslas teritorija gar pazemes elektronisko sakaru tīklu līnijām un kabeļu kanalizāciju. 1.4 Atzīme - aizsargjoslas teritorija gar ūdensvadu, kas atrodas līdz 2m dziļumā. 1.5 Atzīme - aizsargjoslas teritorija gar paštesces kanalizācijas vadu. 1.6 Atzīme - aizsargjoslas teritorija gar pazemes siltumtīklu. 1.7 Atzīme - aizsargjoslas teritorija ap kapsētu. 1.8 Atzīme - Ziemeļvidzemes biosfēras rezervāta neitrālās zonas teritorija. 1.9 Pamats: 2013.gada 14.decembra Valkas novada pašvaldības uzziņa Nr.14-26/39 par nekustamo īpašumu. Žurn. Nr. 300003600398 (03.03.2014), lēmums 06.03.2014, tiesnese Aija Grāve	

Kancelejas nodeva 35.57 EUR samaksāta

Žurnāla Nr. 300003600398, datums 03.03.2014, lēmuma datums 06.03.2014



Tiesnesis

Zemesgrāmatu apliecība satur nodalījumā spēkā esošos ierakstus un atzīmes

Aija Grāve



Zemesgrāmatu apliecība

Valkas zemesgrāmatu nodaļa

Valkas pilsētas zemesgrāmatas nodalījums Nr. 1000 0048 2403

Kadastra numurs: 9401 004 0152

Poruka iela, Valka, Valkas nov.

I.daļa 1.iedaļa			
Ieraksta Nr.	Nekustams īpašums, servitūti un reālnastas	Kopīpašuma dom.daļa	Platība, lielums
1.1.	Zemes gabals ar kadastra apzīmējumu 9401 004 0152. Zemes kopplatība pēc kadastrālās uzmērīšanas.		5151 m ²
1.2.	Poruka iela (kadastra apzīmējums 9401 004 0152 001).		
Žurnāls Nr. 300002931500 (27.10.2010), lēmuma datums: 02.11.2010, tiesnesis Aija Grāve			
II.daļa 1. iedaļa			
Ieraksta Nr.	Īpašnieks, personas/nodokļu maksātāja kods, tiesību pamats	Domājamā daļa	Summa, par kādu iegūts īpašums(Ls)
1.1.	Īpašnieks: Valkas novada dome, nodokļu maksātāja kods 90009114839.	1	
1.2.	Pamats: 2010.gada 27.oktobra uzziņa Nr.3-18/1672 par pašvaldībai piekrītošo zemes gabalu, 2010.gada 13.jūlija pašvaldības izziņa Nr.3-9/64.		
Žurnāls Nr. 300002931500 (27.10.2010), lēmuma datums: 02.11.2010, tiesnesis Aija Grāve			
III.daļa 1. iedaļa			
Ieraksta Nr.	Lietu tiesības, kas apgrūrina nekustamu īpašumu		Platība, lielums
1.1.	Atzīme - īpašums atrodas Ziemeļvidzemes biosfēras rezervāta neitrālās zonas teritorijā.		5151 m ²
1.2.	Atzīme - aizsargjoslas teritorija gar ūdensvadu, kas atrodas līdz 2 m dziļumā.		2616 m ²
1.3.	Atzīme - aizsargjoslas teritorija gar paštesces kanalizācijas vadu.		281 m ²
1.4.	Atzīme - aizsargjoslas teritorija gar pazemes elektronisko sakaru tīklu līnijām un kabeļu kanalizāciju.		1554 m ²
1.5.	Atzīme - aizsargjoslas teritorija gar elektronisko sakaru tīklu gaisvadu līniju.		171 m ²
1.6.	Atzīme - aizsargjoslas teritorija gar elektrisko tīklu kabeļu līniju.		27 m ²
1.7.	Atzīme - aizsargjoslas teritorija gar paštesces kanalizācijas vadu.		288 m ²
1.8.	Atzīme - īpašums atrodas valsts pierobežas 2 km joslā.		
1.9.	Pamats: 2010.gada 27.oktobra uzziņa Nr.3-18/1672 par pašvaldībai piekrītošo zemes gabalu.		
Žurnāls Nr. 300002931500 (27.10.2010), lēmuma datums: 02.11.2010, tiesnesis Aija Grāve			

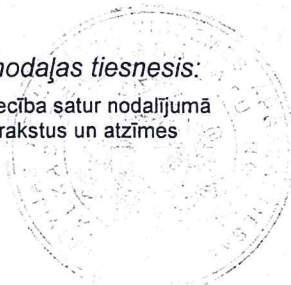
Kancelejas nodeva Ls 18,00 samaksāta

Žurnāla Nr. 300002931500, datums 27.10.2010., lēmuma datums: 02.11.2010.

Zemesgrāmatu nodaļas tiesnesis:

Zemesgrāmatu apliecība satur nodalījumā spēkā esošos ierakstus un atzīmes

 Aija Grāve





Zemesgrāmatu apliecība

Valkas zemesgrāmatu nodaļa

Valkas pilsētas zemesgrāmatas nodalījums Nr. 1000 0049 6695

Kadastra numurs: 9401 001 0226

Nosaukums: Rīgas iela

Rīgas iela, Valka, Valkas nov.

I.daļa 1.iedaļa

Ieraksta Nr.	Nekustams īpašums, servitūti un reālnastas	Kopīpašuma dom.daļa	Platība, lielums
1.1.	Sešas zemes vienības. Zemes kopplatība pēc kadastrālās uzmērīšanas.		10,524 ha
1.2.	Zemes vienība ar kadastra apzīmējumu 9401 001 0226.		0,3409 ha
1.3.	Zemes vienība ar kadastra apzīmējumu 9401 001 0323.		0,331 ha
1.4.	Zemes vienība ar kadastra apzīmējumu 9401 001 0427.		0,6714 ha
1.5.	Zemes vienība ar kadastra apzīmējumu 9401 001 0837.		0,8574 ha
1.6.	Zemes vienība ar kadastra apzīmējumu 9401 004 0155.		1,0696 ha
1.7.	Zemes vienība ar kadastra apzīmējumu 9401 004 0249.		7,2547

Žurnāls Nr. 300003117288 (11.10.2011), lēmuma datums: 26.10.2011, tiesnesis Aija Grāve

II.daļa 1. iedaļa

Ieraksta Nr.	Īpašnieks, personas/nodokļu maksātāja kods, tiesību pamats	Domājamā daļa	Summa, par kādu iegūts īpašums(Ls)
1.1.	Īpašnieks: Valkas novada dome, nodokļu maksātāja kods 90009114839.	1	
1.2.	Pamats: 2011.gada 3.oktobra uzziņa Nr.3-40/21 par pašvaldībai piekrītošiem zemes gabaliem.		

Žurnāls Nr. 300003117288 (11.10.2011), lēmuma datums: 26.10.2011, tiesnesis Aija Grāve

III.daļa 1. iedaļa

Ieraksta Nr.	Lietu tiesības, kas apgrūtina nekustamu īpašumu	Platība, lielums
1.1.	Atzīme - aizsargjosla gar ūdensvadu spiedvadiem, ja tie atrodas līdz 2m dziļumam - 3m katrā pusē no cauruļvada ārējās malas.	
1.2.	Atzīme - aizsargjosla gar pašteces kanalizācijas vadiem, 3m katrā pusē no cauruļvada ārējās malas.	
1.3.	Atzīme - aizsargjosla gar elektrisko tīklu kabeļu līnijām - zemes gabals un gaisa telpa, ko norobežo nosacītas vertikālas virsmas kabeļu līnija katrā pusē 1m attālumā no kabeļu līnijas ass.	
1.4.	Atzīme - aizsargjosla gar pazemes elektrisko sakaru līnijām - zemes gabals un gaisa telpa, ko norobežo nosacītas vertikālas virsmas kabeļu līnija katrā pusē 2,5m attālumā no kabeļu līnijas ass.	
1.5.	Atzīme - aizsargjosla gar pazemes siltumvadiem, siltumapgādes iekārtām un būvēm - zemes gabals, kuru aizņem siltumvadi, iekārtas un būves, kā arī zemes gabals un gaisa telpa, ko norobežo nosacītas vertikālas virsmas 2 metru attālumā katrā pusē no cauruļvada apvalka, kanāla, tuneļa vai citas būves ārmas.	
1.6.	Atzīme - īpašums atrodas valsts pierobežas 2km joslā.	0,3409 ha
1.7.	Atzīme - īpašums atrodas Ziemeļvidzemes biosfēras rezervāta neitrālajā teritorijā.	0,3409 ha

III.daļa 1. iedaļa

Ieraksta Nr.	Lietu tiesības, kas apgrūtina nekustamu īpašumu	Platība, lielums
1.8.	Atzīme - aizsargjosla gar ūdensvadu spiedvadiem, ja tie atrodas līdz 2m dziļumam - 3m katrā pusē no cauruļvada ārējās malas.	
1.9.	Atzīme - aizsargjosla gar pašteses kanalizācijas vadiem, 3m katrā pusē no cauruļvada ārējās malas.	
1.10.	Atzīme - aizsargjosla gar elektrisko tīklu kabeļu līnijām - zemes gabals un gaisa telpa, ko norobežo nosacītas vertikālas virsmas kabeļu līnija katrā pusē 1m attālumā no kabeļu līnijas ass.	
1.11.	Atzīme - aizsargjosla gar pazemes elektrisko sakaru līnijām - zemes gabals un gaisa telpa, ko norobežo nosacītas vertikālas virsmas kabeļu līnija katrā pusē 2,5m attālumā no kabeļu līnijas ass.	
1.12.	Atzīme - aizsargjoslas teritorija gar valsts nozīmes arhitektūras pieminekli Nr.6883, Valkas-Lugažu evaņģēliski luteriskā baznīca.	
1.13.	Atzīme - īpašums atrodas Ziemeļvidzemes biosfēras rezervāta neitrālajā teritorijā, saskaņā ar likumu " Par Ziemeļvidzemes biosfēras rezervātu" 14.pantu.	0,331 ha
1.14.	Atzīme - īpašums atrodas valsts pierobežas 2km joslā.	0,331 ha
1.15.	Atzīme - aizsargjosla gar ūdensvadu spiedvadiem, ja tie atrodas līdz 2m dziļumam - 3m katrā pusē no cauruļvada ārējās malas.	
1.16.	Atzīme - aizsargjosla gar pašteses kanalizācijas vadiem, 3m katrā pusē no cauruļvada ārējās malas.	
1.17.	Atzīme - aizsargjosla gar elektrisko tīklu kabeļu līnijām - zemes gabals un gaisa telpa, ko norobežo nosacītas vertikālas virsmas kabeļu līnija katrā pusē 1m attālumā no kabeļu līnijas ass.	
1.18.	Atzīme - aizsargjosla gar pazemes elektrisko sakaru līnijām - zemes gabals un gaisa telpa, ko norobežo nosacītas vertikālas virsmas kabeļu līnija katrā pusē 2,5m attālumā no kabeļu līnijas ass.	
1.19.	Atzīme - aizsargjosla gar pašteses lietus kanalizācijas vadiem, 3m katrā pusē no cauruļvada ārējās malas.	
1.20.	Atzīme - aizsargjosla gar pazemes siltumvadiem, siltumapgādes iekārtām un būvēm - zemes gabals, kuru aizņem siltumvadi, iekārtas un būves, kā arī zemes gabals un gaisa telpa, ko norobežo nosacītas vertikālas virsmas 2 metru attālumā katrā pusē no cauruļvada apvalka, kanāla, tuneļa vai citas būves ārmalas.	
1.21.	Atzīme - aizsargjosla ap kapsētu - Cimzes kapiem - 300m no kapsētas teritorijas robežas ārējās malas.	
1.22.	Atzīme - īpašums atrodas Ziemeļvidzemes biosfēras rezervāta neitrālajā teritorijā, saskaņā ar likumu " Par Ziemeļvidzemes biosfēras rezervātu" 14.pantu.	0,6714 ha
1.23.	Atzīme - īpašums atrodas valsts pierobežas 2km joslā.	0,6714 ha
1.24.	Atzīme - aizsargjosla gar ūdensvadu spiedvadiem, ja tie atrodas līdz 2m dziļumam - 3m katrā pusē no cauruļvada ārējās malas.	
1.25.	Atzīme - aizsargjosla gar pašteses kanalizācijas vadiem, 3m katrā pusē no cauruļvada ārējās malas.	
1.26.	Atzīme - aizsargjosla gar elektrisko tīklu kabeļu līnijām - zemes gabals un gaisa telpa, ko norobežo nosacītas vertikālas virsmas kabeļu līnija katrā pusē 1m attālumā no kabeļu līnijas ass.	
1.27.	Atzīme - aizsargjosla gar pazemes elektrisko sakaru līnijām - zemes gabals un gaisa telpa, ko norobežo nosacītas vertikālas virsmas kabeļu līnija katrā pusē 2,5m attālumā no kabeļu līnijas ass.	
1.28.	Atzīme - aizsargjosla gar pašteses lietus kanalizācijas vadiem, 3m katrā pusē no cauruļvada ārējās malas.	
1.29.	Atzīme - aizsargjosla gar dzelzceļu - 25metri katrā pusē no malējās slīdes.	
1.30.	Atzīme - aizsargjosla ap kapsētu - Cimzes kapiem - 300m no kapsētas teritorijas robežas ārējās malas.	
1.31.	Atzīme - īpašums atrodas Ziemeļvidzemes biosfēras rezervāta neitrālajā teritorijā, saskaņā ar likumu " Par Ziemeļvidzemes biosfēras rezervātu" 14.pantu.	0,8574 ha

Kar
Žurn

III.dala 1. iedaļa

Ieraksta Nr.	Lietu tiesības, kas apgrūtina nekustamu īpašumu	Platība, lielums
1.32.	Atzīme - Īpašums atrodas valsts pierobežas 2km joslā.	0,8574 ha
1.33.	Atzīme - aizsargjosla gar ūdensvadu spiedvadiem, ja tie atrodas līdz 2m dziļumam - 3m katrā pusē no cauruļvada ārējās malas.	
1.34.	Atzīme - aizsargjosla gar pašteses kanalizācijas vadiem, 3m katrā pusē no cauruļvada ārējās malas.	
1.35.	Atzīme - aizsargjosla gar elektrisko tīklu kabeļu līnijām - zemes gabals un gaisa telpa, ko norobežo nosacītas vertikālas virsmas kabeļu līnija katrā pusē 1m attālumā no kabeļu līnijas ass.	
1.36.	Atzīme - aizsargjosla gar pazemes elektrisko sakaru līnijām - zemes gabals un gaisa telpa, ko norobežo nosacītas vertikālas virsmas kabeļu līnija katrā pusē 2,5m attālumā no kabeļu līnijas ass.	
1.37.	Atzīme - aizsargjoslas gar elektrisko tīklu gaisvada līnijām ar nominālo spriegumu 110kV - 30m attālumā no malējiem vadiem uz ārpusi no līnijas.	
1.38.	Atzīme - aizsargjosla ap sašķidrinātās ogļūdeņražu gāzes noliktavām, krātuvēm un uzpildes stacijām - 100 metru attālumā.	
1.39.	Atzīme - aizsargjosla gar dzelzceļu - 25metri katrā pusē no malējās sliedes.	
1.40.	Atzīme - aizsargjosla ap kapsētu - Cimzes kapiem - 300m no kapsētas teritorijas robežas ārējās malas.	
1.41.	Atzīme - Īpašums atrodas Ziemeļvidzemes biosfēras rezervāta neitrālajā teritorijā, saskaņā ar likumu " Par Ziemeļvidzemes biosfēras rezervātu" 14.pantu.	1,0696 ha
1.42.	Atzīme - Īpašums atrodas valsts pierobežas 2km joslā.	1,0696 ha
1.43.	Atzīme - aizsargjosla gar pašteses kanalizācijas vadiem, 3m katrā pusē no cauruļvada ārējās malas.	
1.44.	Atzīme - aizsargjosla gar elektrisko tīklu kabeļu līnijām - zemes gabals un gaisa telpa, ko norobežo nosacītas vertikālas virsmas kabeļu līnija katrā pusē 1m attālumā no kabeļu līnijas ass.	
1.45.	Atzīme - aizsargjosla gar pazemes elektrisko sakaru līnijām - zemes gabals un gaisa telpa, ko norobežo nosacītas vertikālas virsmas kabeļu līnija katrā pusē 2,5m attālumā no kabeļu līnijas ass.	
1.46.	Atzīme - aizsargjoslas gar elektrisko tīklu gaisvada līnijām ar nominālo spriegumu 110kV - 30m attālumā no malējiem vadiem uz ārpusi no līnijas.	
1.47.	Atzīme - aizsargjosla ap sašķidrinātās ogļūdeņražu gāzes noliktavām, krātuvēm un uzpildes stacijām - 100 metru attālumā.	
1.48.	Atzīme - aizsargjoslas gar gaisvadu līnijām ar nominālo spriegumu 330 kilovoltu - 30 metru attālumā no malējiem vadiem uz ārpusi no līnijas.	
1.49.	Atzīme - aizsargjoslām ap ogļūdeņražu ieguves vietām, naftas, naftas produktu, bīstamu ķīmisko vielu un produktu cauruļvadiem, tilpnēm, krātuvēm, pārstrādes un pārkraušanas uzņēmumiem, degvielas uzpildes stacijām - 100metri.	
1.50.	Atzīme - Īpašums atrodas Ziemeļvidzemes biosfēras rezervāta neitrālajā teritorijā, saskaņā ar likuma " Par Ziemeļvidzemes biosfēras rezervātu" 14.pantu.	7,2547 ha
1.51.	Atzīme - Īpašums atrodas valsts pierobežas 2km joslā.	7,2547 ha
1.52.	Pamats: 2011.gada 3.oktobra uzziņa Nr.3-40/21 par pašvaldībai piekrītošiem zemes gabaliem.	

Žurnāls Nr. 300003117288 (11.10.2011), lēmuma datums: 26.10.2011, tiesnesis Aija Grāve


Kancelejas nodeva Ls 25,00 samaksāta

Žurnāla Nr. 300003117288, datums 11.10.2011., lēmuma datums: 26.10.2011.

Zemesgrāmatu nodaļas tiesnesis:

Zemesgrāmatu apliecībā satur nodalījumā spēkā esošos ierakstus un atzīmes

 Aija Grāve



Zemesgrāmatu apliecība

Valkas rajona tiesas zemesgrāmatu nodaļa

Valkas pilsētas zemesgrāmatas nodaļums Nr. 10000533779

Kadastra numurs: 94010085107

Nosaukums: Smilšu iela

Smilšu iela, Valka, Valkas nov.

I daļas 1.iedaļa Nekustams īpašums, servitūti un reālnastas, pievienotie zemes gabali	Domājamā daļa	Platība, lielums
1.1 Zemes vienība (kadastra apzīmējums 94010085107). Žurn. Nr. 300003647673 (28.05.2014), lēmums 30.05.2014, tiesnese Aija Grāve		7900 m ²

II daļas 1.iedaļa Nekustama īpašuma īpašnieks, īpašumtiesību pamats	Domājamā daļa	Summa
1.1 Īpašnieks: Valkas novada pašvaldība, reģistrācijas kods 90009114839. 1.2 Pamats: 2013.gada 16.decembra Valkas novada pašvaldības uzziņa Nr.14-26/50 par nekustamo īpašumu. Žurn. Nr. 300003647673 (28.05.2014), lēmums 30.05.2014, tiesnese Aija Grāve	1	

III daļas 1.iedaļa Lietu tiesības, kas apgrūtina nekustamu īpašumu	Platība, lielums
1.1 Atzīme - aizsargjoslas teritorija - Smilšu ielas sarkanā līnija. 1.2 Atzīme - aizsargjoslas teritorija ap elektrisko tīklu gaisvadu līnijām pilsētās un ciemos līdz 20 kV. 1.3 Atzīme - aizsargjoslas teritorija gar pazemes elektronisko sakaru tīklu līnijām un kabeļu kanalizāciju. 1.4 Atzīme - aizsargjoslas teritorija gar ūdensvadu, kas atrodas līdz 2m dziļumā. 1.5 Atzīme - Ziemeļvidzemes biosfēras rezervāta neitrālās zonas teritorija. 1.6 Pamats: 2013.gada 16.decembra Valkas novada pašvaldības uzziņa Nr.14-26/50 par nekustamo īpašumu. Žurn. Nr. 300003647673 (28.05.2014), lēmums 30.05.2014, tiesnese Aija Grāve	

Kancelejas nodeva 35.57 EUR samaksāta


Žurnāla Nr. 300003647673, datums 28.05.2014, lēmuma datums 30.05.2014



Tiesnese

Zemesgrāmatu apliecība satur nodalījumā spēkā esošos ierakstus un atzīmes

Aija Grāve



Zemesgrāmatu apliecība

Valkas rajona tiesas zemesgrāmatu nodaļa

Valkas pilsētas zemesgrāmatas nodalījums Nr. 100000533781

Kadastra numurs: 94010010952

Nosaukums: Stendera iela

Stendera iela, Valka, Valkas nov.

I daļas 1.iedaļa Nekustams īpašums, servitūti un reālnastas, pievienotie zemes gabali	Domājamā daļa	Platība, lielums
1.1 Zemes vienība (kadastra apzīmējums 94010010843).		2300 m ²
1.2 Zemes vienība (kadastra apzīmējums 94010010952). <i>Žurn. Nr. 300003647678 (28.05.2014), lēmums 30.05.2014, tiesnese Aija Grāve</i>		1600 m ²

II daļas 1.iedaļa Nekustama īpašuma īpašnieks, īpašumtiesību pamats	Domājamā daļa	Summa
1.1 Īpašnieks: Valkas novada pašvaldība, reģistrācijas kods 90009114839.	1	
1.2 Pamats: 2013.gada 19.decembra Valkas novada pašvaldības uzziņa Nr.14-26/62 par nekustamo īpašumu. <i>Žurn. Nr. 300003647678 (28.05.2014), lēmums 30.05.2014, tiesnese Aija Grāve</i>		

III daļas 1.iedaļa Lietu tiesības, kas apgrūtina nekustamu īpašumu	Platība, lielums
1.1 Atzīme - aizsargjoslas teritorija - Stendera ielas sarkanā līnija.	
1.2 Atzīme - aizsargjoslas teritorija ap elektrisko tīklu gaisvadu līnijām pilsētās un ciemos līdz 20 kV.	
1.3 Atzīme - aizsargjoslas teritorija gar pazemes elektronisko sakaru tīklu līnijām un kabeļu kanalizāciju.	
1.4 Atzīme - aizsargjoslas teritorija gar ūdensvadu, kas atrodas līdz 2m dziļumā.	
1.5 Atzīme - aizsargjoslas teritorija gar pašteces kanalizācijas vadu.	
1.6 Atzīme - aizsargjoslas teritorija gar pazemes siltumtīklu.	
1.7 Atzīme - aizsargjoslas teritorija ap kapsētu.	
1.8 Atzīme - Ziemeļvidzemes biosfēras rezervāta neitrālās zonas teritorija.	
1.9 Atzīme - aizsargjoslas teritorija - Stendera ielas sarkanā līnija.	
1.10 Atzīme - aizsargjoslas teritorija ap elektrisko tīklu gaisvadu līnijām pilsētās un ciemos līdz 20 kV.	
1.11 Atzīme - aizsargjoslas teritorija gar pazemes elektronisko sakaru tīklu līnijām un kabeļu kanalizāciju.	
1.12 Atzīme - aizsargjoslas teritorija gar ūdensvadu, kas atrodas līdz 2m dziļumā.	
1.13 Atzīme - aizsargjoslas teritorija gar pašteces kanalizācijas vadu.	
1.14 Atzīme - aizsargjoslas teritorija gar pazemes siltumtīklu.	
1.15 Atzīme - aizsargjoslas teritorija ap kapsētu.	
1.16 Atzīme - Ziemeļvidzemes biosfēras rezervāta neitrālās zonas teritorija.	
1.17 Pamats: 2013.gada 19.decembra Valkas novada pašvaldības uzziņa Nr.14-	

III daļas 1.iedaļa Lietu tiesības, kas apgrūtina nekustamu īpašumu	Platība, lielums
26/62 par nekustamo īpašumu. Žurn. Nr. 300003647678 (28.05.2014), lēmums 30.05.2014, tiesnese Aija Grāve	

Kancelejas nodeva 35.57 EUR samaksāta


Žurnāla Nr. 300003647678, datums 28.05.2014, lēmuma datums 30.05.2014

Tiesnese

Zemesgrāmatu apliecība satur nodalījumā spēkā esošos ierakstus un atzīmes



Aija Grāve



Zemesgrāmatu apliecība

Valkas rajona tiesas zemesgrāmatu nodaļa

Valkas pilsētas zemesgrāmatas nodalījums Nr. 10000533797

Kadastra numurs: 94010080221

Nosaukums: Strautu iela

Strautu iela, Valka, Valkas nov.


I daļas 1.iedaļa Nekustams īpašums, servitūti un reālnastas, pievienotie zemes gabali	Domājamā daļa	Platība, lielums
1.1 Zemes vienība (kadastra apzīmējums 94010080221). Žurn. Nr. 300003647682 (28.05.2014), lēmums 02.06.2014, tiesnese Aija Grāve		8000 m ²

II daļas 1.iedaļa Nekustama īpašuma īpašnieks, īpašumtiesību pamats	Domājamā daļa	Summa
1.1 Īpašnieks: Valkas novada pašvaldība, reģistrācijas kods 90009114839. 1.2 Pamats: 2013.gada 14.decembra Valkas novada pašvaldības uzziņa Nr.14-26/49 par nekustamo īpašumu. Žurn. Nr. 300003647682 (28.05.2014), lēmums 02.06.2014, tiesnese Aija Grāve	1	

III daļas 1.iedaļa Lietu tiesības, kas apgrūtina nekustamu īpašumu	Platība, lielums
1.1 Atzīme - aizsargjoslas teritorija - Strautu ielas sarkanā līnija. 1.2 Atzīme - ūdensteces "Pedeles upe" aizsargjoslas teritorija pilsētās un ciemos. 1.3 Atzīme - tauvas joslas teritorija pilsētās un ciemos. 1.4 Atzīme - aizsargjoslas teritorija ap elektrisko tīklu gaisvadu līnijām pilsētās un ciemos līdz 20 kV. 1.5 Atzīme - aizsargjoslas teritorija gar ūdensvadu, kas atrodas līdz 2m dziļumā. 1.6 Atzīme - aizsargjoslas teritorija gar pašteces kanalizācijas vadu. 1.7 Atzīme - aizsargjoslas teritorija gar pazemes siltumtīklu. 1.8 Atzīme - Ziemeļvidzemes biosfēras rezervāta neitrālās zonas teritorija. 1.9 Pamats: 2013.gada 14.decembra Valkas novada pašvaldības uzziņa Nr.14-26/49 par nekustamo īpašumu. Žurn. Nr. 300003647682 (28.05.2014), lēmums 02.06.2014, tiesnese Aija Grāve	

Kancelejas nodeva 35.57 EUR samaksāta

Žurnāla Nr. 300003647682, datums 28.05.2014, lēmuma datums 02.06.2014



Tiesnese

Zemesgrāmatu apliecība satur nodalījumā spēkā esošos ierakstus un atzīmes

Aija Grāve



Zemesgrāmatu apliecība

Valkas zemesgrāmatu nodaļa

Valkas pilsētas zemesgrāmatas nodaļējums Nr. 1000 0049 6639

Kadastra numurs: 9401 006 0458

Nosaukums: Tīrgus iela

Tīrgus iela, Valka, Valkas nov.

I.dala 1.iedala			
Ieraksta Nr.	Nekustams īpašums, servitūti un reālnastas	Kopīpašuma dom.daļa	Platība, lielums
1.1.	Divas zemes vienības. Zemes kopplatība pēc kadastrālās uzmērīšanas.		0,6751 ha
1.2.	Zemes vienība ar kadastra apzīmējumu 9401 006 0326.		0,1649 ha
1.3.	Zemes vienība ar kadastra apzīmējumu 9401 006 0458.		0,5102 ha
<i>Žurnāls Nr. 300003117276 (11.10.2011), lēmuma datums: 26.10.2011, tiesnesis Aija Grāve</i>			
II.dala 1. iedala			
Ieraksta Nr.	Īpašnieks, personas/nodokļu maksātāja kods, tiesību pamats	Domājamā daļa	Summa, par kādu iegūts īpašums(Ls)
1.1.	Īpašnieks: Valkas novada dome, nodokļu maksātāja kods 90009114839.	1	
1.2.	Pamats: 2011.gada 3.oktobra uzziņa Nr.3-40/10 par pašvaldībai piekritošiem zemes gabaliem.		
<i>Žurnāls Nr. 300003117276 (11.10.2011), lēmuma datums: 26.10.2011, tiesnesis Aija Grāve</i>			
III.dala 1. iedala			
Ieraksta Nr.	Lietu tiesības, kas apgrūrina nekustamu īpašumu		Platība, lielums
1.1.	Atzīme - aizsargjosla gar ūdensvadu spiedvadiem, ja tie atrodas līdz 2m dziļumam - 3m katrā pusē no cauruļvada ārējās malas.		
1.2.	Atzīme - aizsargjosla gar pašteses kanalizācijas vadiem, 3m katrā pusē no cauruļvada ārējās malas.		
1.3.	Atzīme - aizsargjoslas gar elektrisko tīklu gaisvada līnijām ar nominālo spriegumu vairāk par 20kV līdz 110kV - 20m attālumā no malējiem vadiem uz ārpusi no līnijas.		
1.4.	Atzīme - aizsargjosla gar pazemes elektrisko sakaru līnijām - zemes gabals un gaisa telpa, ko norobežo nosacītas vertikālas virsmas kabeļu līnija katrā pusē 2,5m attālumā no kabeļu līnijas ass.		
1.5.	Atzīme - īpašums atrodas valsts pierobežas 2km joslā.		0,5102 ha
1.6.	Atzīme - īpašums atrodas Ziemeļvidzemes biosfēras rezervāta neitrālajā teritorijā.		0,5102 ha
1.7.	Atzīme - aizsargjosla gar pašteses kanalizācijas vadiem, 3m katrā pusē no cauruļvada ārējās malas.		
1.8.	Atzīme - aizsargjosla gar pazemes elektrisko sakaru līnijām - zemes gabals un gaisa telpa, ko norobežo nosacītas vertikālas virsmas kabeļu līnija katrā pusē 2,5m attālumā no kabeļu līnijas ass.		
1.9.	Atzīme - īpašums atrodas Ziemeļvidzemes biosfēras rezervāta neitrālajā teritorijā, saskaņā ar likuma " Par Ziemeļvidzemes biosfēras rezervātu" 14.pantu.		0,1649 ha
1.10.	Atzīme - īpašums atrodas valsts pierobežas 2km joslā.		0,1649 ha
1.11.	Pamats: 2011.gada 3.oktobra uzziņa Nr.3-40/10 par pašvaldībai piekritošiem zemes gabaliem.		

III.dala 1. iedala		
Ieraksta Nr.	Lietu tiesības, kas apgrūtina nekustamu īpašumu	Platība, lielums
Žurnāls Nr. 300003117276 (11.10.2011), lēmuma datums: 26.10.2011, tiesnesis Aija Grāve		

Kancelejas nodeva Ls 25,00 samaksāta


Žurnāla Nr. 300003117276, datums 11.10.2011., lēmuma datums: 26.10.2011.

Zemesgrāmatu nodaļas tiesnesis:

Zemesgrāmatu apliecība satur nodaļumā
spēkā esošos ierakstus un atzīmes



Aija Grāve



Zemesgrāmatu apliecība

Valkas rajona tiesas zemesgrāmatu nodaļa

Valkas pilsētas zemesgrāmatas nodaļējums Nr. 100000530876

Kadastra numurs: 94010010429

Nosaukums: Zvaigžņu iela

Zvaigžņu iela, Valka, Valkas nov.

I daļas 1.iedaļa Nekustams īpašums, servitūti un reālnastas, pievienotie zemes gabali	Domājamā daļa	Platība, lielums
1.1 Zemes vienība (kadastra apzīmējums 94010010326).		1400 m ²
1.2 Zemes vienība (kadastra apzīmējums 94010010429). <i>Žurn. Nr. 300003600525 (03.03.2014), lēmums 06.03.2014, tiesnese Aija Grāve</i>		1700 m ²

II daļas 1.iedaļa Nekustama īpašuma īpašnieks, īpašumtiesību pamats	Domājamā daļa	Summa
1.1 Īpašnieks: Valkas novada pašvaldība, nodokļu maksātāja kods 90009114839.	1	
1.2 Pamats: 2013.gada 19.decembra Valkas novada pašvaldības uzziņa Nr.14-26/64 par nekustamo īpašumu. <i>Žurn. Nr. 300003600525 (03.03.2014), lēmums 06.03.2014, tiesnese Aija Grāve</i>		

III daļas 1.iedaļa Lietu tiesības, kas apgrūtina nekustamu īpašumu	Platība, lielums
1.1 Atzīme - aizsargjoslas teritorija - Zvaigžņu ielas sarkanā līnija.	
1.2 Atzīme - aizsargjoslas teritorija ap elektrisko tīklu gaisvadu līnijām pilsētās un ciemos līdz 20 kV.	
1.3 Atzīme - aizsargjoslas teritorija gar pazemes elektronisko sakaru tīklu līnijām un kabeļu kanalizāciju.	
1.4 Atzīme - aizsargjoslas teritorija gar ūdensvadu, kas atrodas līdz 2m dziļumā.	
1.5 Atzīme - aizsargjoslas teritorija gar pašteces kanalizācijas vadu.	
1.6 Atzīme - Ziemeļvidzemes biosfēras rezervāta neitrālās zonas teritorija.	
1.7 Atzīme - aizsargjoslas teritorija - Zvaigžņu ielas sarkanā līnija.	
1.8 Atzīme - aizsargjoslas teritorija ap elektrisko tīklu gaisvadu līnijām pilsētās un ciemos līdz 20 kV.	
1.9 Atzīme - aizsargjoslas teritorija gar pazemes elektronisko sakaru tīklu līnijām un kabeļu kanalizāciju.	
1.10 Atzīme - aizsargjoslas teritorija gar ūdensvadu, kas atrodas līdz 2m dziļumā.	
1.11 Atzīme - aizsargjoslas teritorija gar pašteces kanalizācijas vadu.	
1.12 Atzīme - aizsargjoslas teritorija gar pazemes siltumtīklu.	
1.13 Atzīme - aizsargjoslas teritorija ap kapsētu.	
1.14 Atzīme - Ziemeļvidzemes biosfēras rezervāta neitrālās zonas teritorija.	
1.15 Pamats: 2013.gada 19.decembra Valkas novada pašvaldības uzziņa Nr.14-26/64 par nekustamo īpašumu. <i>Žurn. Nr. 300003600525 (03.03.2014), lēmums 06.03.2014, tiesnese Aija Grāve</i>	