

1.2. PROJEKTĒŠANAI NEPIECIEŠAMIE DOKUMENTI (KOPIJAS)

Gaujas, Liepu un Nākotnes ielas.
Stepu ciems, Zvārtavas pagasts, Valkas novads;

VALKAS NOVADA BŪVVALDE

Semināra ielā Nr. 9, Valkā, LV - 4701 . tel./fax 647 07491, E – pasts, bv.valka@inbox.lv

PLĀNOŠANAS UN ARHITEKTŪRAS UZDEVUMS

Gaujas, Liepu un Nākotnes ielas.
Stepu ciems, Zvārtavas pagasts, Valkas novads;
(būves nosaukums un adrese)

Izsniegts 29.06.2010. **Nr.1-11/28**

Valkas novada dome
(kam izsniegts)

1. ZEMES GABALA RAKSTUROJUMS

1.1.	Zemes vienības (gabala) kadastra apzīmējums	9496 008 0217 9496 008 0213 9496 008 0214
1.2.	Zemes gabala īpašnieks, lietotājs apsaimniekotājs	Valkas novada dome reģ.Nr.900944839, Semināra iela Nr.9, Valka, LV-4701 Zvārtavas pagasta pārvalde, "Luturskola", Zvārtavas pagasts, Valkas novads, LV-4735; (fiziskās personas vārds uzvārds, personas kods, adrese, tālruna Nr. vai juridiskās personas rekvizīti)
1.3.	Īpašuma tiesības vai lietošanas tiesības apliecinošs dokuments	Latvijas Valsts Ceļi, Vidzemes reģiona Smiltenes nodaļas izziņa Nr.4.5.3.-8 no 26.01.2010. par ceļu piederību;
1.4.	Zemes gabala platība	Gaujas ielai – 6.8 ha; Liepu ielai – 0.2 ha; Nākotnes ielai – 0.3 ha;
1.5.	Pārvades, sadales tīkla garums	-----
1.6.	Zemes gabala novietne un situācija, tā teritorijā esošās ēkas un būves /apraksts/	Ielas atrodas esošā Stepu savrupmāju apbūves teritorijā. Gaujas iela pieslēdzas valsts reģionālajam a/c P23 Valka – Vireši;
1.7.	Pārvades, sadales tīkla novietne, situācija (apraksts)	-----
1.8.	Īpašie apstākļi /zemes gabals atrodas dabas liegumā, mikroliegumā, zaļajā zonā, parka zonā, kultūras pieminekļa aizsardzības zonā/	-----
1.9.	Vietējās pašvaldības teritorijas plānojumā noteiktā teritorijas esošā / plānotā (atļautā) izmantošana	Pagasta ciema ielas;
1.10.	Ierobežojumi /servitūti, aizsargjoslas/	Lietu tiesības, kas apgrūtinā nekustamo īpašumu, kas ierakstītas zemesgrāmatu apliecības III. daļas 1. Iedaļā vai zemes gabala robežplāna sadaļā – apgrūtinājumi;
1.11.	Papildu prasības (zemes transformāc. u.c.)	-----

2. BŪVPROJEKTĒŠANAS NOSACĪJUMI

2.1.	Būvniecības veids /jaunbūve, rekonstrukcija, renovācija u.c./	Rekonstrukcija;
2.2.	Būvprojektēšanas stadijas	Tehniskais projekts vienā stadijā. Saskaņā ar LBN 202-01 „Būvprojekta saturs un noformēšana”;
2.3.	Apbūves pamatnosacījumi	

Valkas novada būvvalde; PAU Nr.1-11/28 no 29.06.2010.

Gaujas, Liepu un Nākotnes ielas.
Stepu ciems, Zvārtavas pagasts, Valkas novads;

2.3.1.	maksimālā apbūves intensitāte	-----
2.3.2.	maksimālais apbūves blīvums	Esošā;
2.3.3.	minimālā brīvā teritorija	Esošā;
2.3.4.	maksimālais stāvu skaits	-----
2.3.5.	autostāvvietu skaits/no tām invalīdu autostāvvietu skaits	-----
2.4.	Kompozīcijas pamatnosacījumi	Atbilstoši pasūtītāja uzdevumam projektēšanai un ielu novietojuma shēmai; Projektā parādīt max drošu izbauktuvju risinājumu no esošo privātpašumu apbūvētajiem zemes gabaliem. Paredzēt visos krustojumos max optimālos rādījumus, paredzot izveidot redzamības trīsstūrus – norādot pasākumus, kas jāveic to realizācijai /privātpašuma žoga pārbūve, koku, krūmu likvidēšana/; Saglabāt esošās nobrauktuves, ielu atzarojumus, caurtekas, pazemes komunikāciju skatas, saglabājot novadgrāvju esošās sistēmas;
2.4.1.	būves bloķēšana / brīvstāvoša, bloķēta ēka/	-----
2.4.2.	apbūves līnija /būvlaide, sarkanās līnijas/	Saglabājas esošā: Gaujas, Liepu un Nākotnes ielu platumi sarkanajās līnijās =15 m; Gaujas ielai asfaltētā ceļa klātne 5,5 m, nomale 0.75 m, 2.0 m josla notekgrāvīm /ielai ir posmi ar abpusēju notekgrāvju izbūvi un vienaspusēju, kas paredzēta ielas pusē, kurā atrodas apbūve/, 2.0 m līdz zemes gabalu robežai zaļā josla + esošais apgriezšanās laukums uz Gaujas ielas krustojumā ar Nākotnes ielu paredzot tam asfaltbetona segumu esošā laukuma gabarītu robežās. Liepu un Nākotnes ielām grants seguma ceļa klātne 6.0 m, nomale 0.5 m, 2.0 m josla ar abpusēju notekgrāvju izbūvi, 2.0 m līdz zemes gabalu robežai
2.4.3.	augstuma ierobežojumi /stāva, jumta dzegas augstums/	-----
2.4.4.	iebrauktuves, ieejas /no kuras ielas, ceļa/	Saglabāt esošās. Risinājumus projektēto Gaujas ielu pieslēgumiem valsts reģionālās nozīmes a/c P23 „Valka -Vireši” krustojumu ar ciema ceļiem” veikt atbilstoši LVS 190-3 ; 2009 3.daļai „Vienlīmeņa ceļu mezgli”;
2.5.	Būvkonstrukciju projektēšanas pamatnosacījumi	
2.5.1.	ugunsdrošības pakāpe	-----
2.5.2.	nesošās konstrukcijas	Atbilstoši normatīvajām prasībām un konstruktīvā slāņa šķēsgriezumu veidot paredzot iespējamo ielu noslogojumu;
2.5.3.	tehniskās apsekošanas akts /esošām būvēm/	Nepieciešams licencētas juridiskas vai sertificētas fiziskas personas tehniskais slēdziens par rekonstruējamo ielas posmu tehnisko stāvokli;
2.6.	Ārējās apdares nosacījumi	
2.6.1.	sienas	-----
2.6.2.	jumta veids, iesegums	-----
2.6.3.	logi un vitrīnas	-----
2.6.4.	durvis	-----
2.7.	Teritorijas iekārtošanas nosacījumi	
2.7.1.	apzaļumošana	-----
2.7.2.	nožogošana	-----
2.7.3.	apgaismošana	-----

Valkas novada būvvalde; PAU Nr.1-11/28 no 29.06.2010.

Gaujas, Liepu un Nākotnes ielas.
Stepu ciems, Zvārtavas pagasts, Valkas novads;

2.7.4.	vertikālā plānošana	Obligāta – paredzot virszemes ūdeņu novadišanu;
2.7.5.	brauktuvi un ietvju segums	Gaujas ielai – asfaltbetons, Liepu un Nākotnes ielai – grants.
2.7.6.	būvgružu utilizācija, pārstrāde vai atļauja izmantot izgāztuvi	-----
2.7.7.	līgums ar atkritumu apsaimniekošanas uzņēmumu, kuram izsniegta normatīvajos aktos noteiktā atļauja	-----
2.8.	Vides pieejamības prasības	-----
2.8.1.	teritorija	Projektā obligāti jārisina.
2.8.2.	iekārtas	-----
2.9.	Būves galvenais lietošanas veids atbilstoši būvju klasifikācija (CC)	Uzrādīt projekta vispārīgajā daļā – obligāti;

3. PIESLĒGŠANĀS TEHNISKĀS PRASĪBAS

(pieslēgšanās inženierkomunikācijām vai to šķērsošana, pieslēgšanās infrastruktūrai, norādīt izsniedzēju tā adresi ar tālruni Nr.);

3.1.	Ūdensapgāde / kanalizācija	Tehniskos noteikumus pieprasīt Zvārtavas pagasta pārvaldē "Luturskola", Zvārtavas pagasts, Valkas novads, LV-4735, tālr./ 64728428; 29112302, e-pasts: zvaltava@valka.lv
3.2.	Ielas un ceļi	Tehniskos noteikumus pieprasīt: VAS „Latvijas valsts ceļi” Vidzemes reģiona Smiltenes nodaļai, Dakteru 28, Smiltene, LV-4729, tālr./64772059, fakss/64774892 un Zvārtavas pagasta pārvaldē "Luturskola", Zvārtavas pagasts, Valkas novads, LV-4735, tālr./ 64728428; 29112302, e-pasts: zvaltava@valka.lv
3.3.	Elektroapgāde	Tehniskos noteikumus pieprasīt a/s „Sadales tīkli”;
3.4.	Gāzes apgāde	Tehniskos noteikumus pieprasīt Zvārtavas pagasta pārvaldē "Luturskola", Zvārtavas pagasts, Valkas novads, LV-4735, tālr./ 64728428; 29112302, e-pasts: zvaltava@valka.lv
3.5.	Siltumapgāde	Tehniskos noteikumus pieprasīt Zvārtavas pagasta pārvaldē "Luturskola", Zvārtavas pagasts, Valkas novads, LV-4735, tālr./ 64728428; 29112302, e-pasts: zvaltava@valka.lv
3.6.	Elektroniskie sakari	Tehniskos noteikumus pieprasīt SIA „Lattelecom” pilnvarotajai juridiskai personai SIA „Citrus Solution”.
3.7.	Citas komunikācijas	-----

4. TEHNISKIE UN ĪPAŠIE NOTEIKUMI

(valsts un pašvaldību institūciju izdotie tehniskie noteikumi vai prasības, norādīt izsniedzēju tā adresi ar tālruni Nr.);

4.1.	Vides un dabas aizsardzības prasības /Valsts vides dienesta reģionālā vides pārvalde/	-----
4.2.	Kultūras pieminekļu aizsardzības prasības /Valsts kultūras pieminekļu aizsardz. inspekcija/	-----
4.3.	Pašvaldības institūciju prasības /uzdevums projektēšanai/	Pieprasīt Valkas novada domē, Semināra ielā Nr.9, Valkā, tālr./64707478, mob.26463408;
4.4.	Higiēnas prasības /vides veselības centrs/	-----
4.5.	Citas prasības	Projektēšanas darbus veikt uz topogrāfiskas pamatnes 1:500;

5. PAŠVALDĪBAS INSTITŪCIJU IZSNIEGTĀS ATĻAUJAS

Valkas novada būvvalde; PAU Nr.1-11/28 no 29.06.2010.

Gaujas, Liepu un Nākotnes ielas.
Stepu ciems, Zvārtavas pagasts, Valkas novads;

4.6.	Koku ciršanas atļaujas /ja tādas nepieciešamas/	-----
4.7.	Citas atļaujas /ja tādas nepieciešamas/	-----

6. BŪVPROJEKTA SASKAŅOŠANA

6.1.	Ar Valkas novada domes atļaujas un plānošanas daļu	Obligāta;
6.2.	Ar būvvaldes galveno arhitektu	Obligāta;
6.3.	Ar pasūtītāju	Obligāta;
6.4.	Ar institūcijām, kuras izsniegušas tehniskos noteikumus	Ja tehniskajos noteikumos uzstādīta prasība skatīt projekta risinājumu pirms projekta akcepta būvvaldē, vai arī, ja nav izpildītas tehniskajos noteikumos institūciju noteiktās prasības;

PIEZĪME: akceptējot projekta dokumentāciju, būvvaldē iesniedzams viens tehniskā projekta eksemplārs;

Plānošanas un arhitektūras uzdevums derīgs līdz 29.06.2012.

(termiņš)

Šo administratīvo aktu, mēneša laikā, pēc tā stāšanās spēkā, var apstrīdēt Administratīvā procesa likumā noteiktajā kārtībā;

Galvenais arhitekts - būvvaldes vadītājs



(paraksts un tā atšifrējums)

S. Spuldzeniece

Valkas novada būvvalde; PAU Nr.1-11/28 no 29.06.2010.

Projektēšanas uzdevums.

Projektējot Zvārtavas pagasta "Gaujas, Liepu un Nākotnes ielas", ievērot sekojošas prasības:

1. Projektu izstrādāt pa esošo ceļa trasi, neaizņemot citiem īpašniekiem piederošās zemes;
2. Ievērot pašvaldībai piederošo komunikāciju izvietojumu un paredzēt to aizsardzību;
3. Atjaunot esošas ielu un iebrauktuviņu caurtekas, vajadzības gadījumā paredzēt jaunas;
Visā objekta garumā, veikt grāvju tīrīšanu.
4. Projektēto ielu platums: asfaltbetona brauktuve- 3,5m; grants nomales- 2x 0,5m;
5. Gaujas ielā paredzēt asfaltbetona seguma (virskārtas) atjaunošanu 6cm biezumā; Liepu un Nākotnes ielās veikt grants seguma nomaiņu paredzot 6cm biezu asfaltbetona virskārtu;
6. Nobrauktuves uz īpašumiem saglabāt esošās, asfaltbetona segumu paredzot ne tālāk kā līdz privātpašumu zemes robežām;
7. Izstrādājot projektu, ņemt vērā "Eiropas Savienības Eiropas Lauksaimniecības fonda lauku attīstībai projektam „Valkas novada infrastruktūras objektu kvalitātes uzlabošana” (Nr.10-09-L32100-000198)” piešķirto finansējumu projekta realizācijai.

Valkas novada domes izpilddirektors:



Guntis Bašķis:



Valsts akciju sabiedrība **LATVIJAS VALSTS CEĻI**

Vidzemes reģiona Smiltenes nodaļa

Reģistrācijas Nr. 40003344207

Dakteru iela 28, Smiltene, LV-4729 Tālr.: 6 47 72059 Fakss: 6 47 74892 www.lvceli.lv

J. Jansons
[Signature]
[Signature]

Smiltene 26. 01. 2010.

Nr. 4.5.3. - 8

Valkas novada domei

par ceļu piederību

Pamatojoties uz Valkas novada domes pieprasījumu projekta iesniegumam „Valkas novada infrastruktūras objektu kvalitātes uzlabošana „Ērgemes un Zvārtavas pagastā, izsniedzam izziņu, ka saskaņā ar Zvārtavas pagasta padomes iesniegto ceļu sarakstu, VAS „Latvijas Valsts ceļi”, Vidzemes reģiona Valkas nodaļa 16.12.2005. **kā pašvaldības ielas Zvārtavas pagastā ir reģistrējusi:**

1. Gaujas iela, asfalta segums;

2. Liepu iela, grants segums;

3. Nākotnes iela, grants segums.

Saskaņā ar Ērgemes pagasta padomes iesniegto ceļu sarakstu, VAS „Latvijas Valsts ceļi”, Vidzemes reģiona Valkas nodaļa 12.12.2005. **kā pašvaldības ceļu Ērgemes pagastā ir reģistrējusi:**

B29 Darbnīcas-Turnas veikals, grants un asfalta segums;


B27 Turnas veikals-Liepu iela, grants segums.

VAS „LVC”, Vidzemes reģiona
Smiltenes nod. vadītājs:

[Signature]

J. Jansons.

t.29364587





Valsts akciju sabiedrība **LATVIJAS VALSTS CEĻI**

Vidzemes reģiona Smiltenes nodaļa

Reģistrācijas Nr. 40003344207

Dakteru iela 28, Smiltene, LV-4729 Tālr.: 6 47 72059 Fakss: 6 47 74892 www.lvceļi.lv



BŪVVALDĪBAS
EKSPERTIS

J. Jansons
[Signature]
8.07.10

Smiltene

07.07.2010.

Nr.

4.5.3. - 137.

**Valkas novada domei
Semināra iela9.
Valka, LV-4701**

Tehniskie noteikumi pašvaldības ceļam
Gaujas iela Zvārtavas pagasta „Kalnainē”


Tehniskie noteikumi tiek izsniegti projektējamam rekonstruējamā pašvaldību Gaujas ielas pieslēgumam Zvārtavas pagastā pie valsts reģionālā autoceļa P23 Valka-Vireši km 32,6 un 32,9 ar melno segumu, ceļa kreisajā pusē. Valsts ceļa zemes nodalījuma minimālā josla 22m. Projektējot pieslēgumu, ievērot LVS 190-3:1999 „Ceļa vienlīmeņa mezgli” noteiktās prasības. Paredzēt aprīkot pašvaldību autoceļa pieslēgumu valsts ceļam ar ceļa zīmēm, vadoties pēc LVS 77-1 „Ceļa zīmes” un LVS 77-2 „Uzstādīšanas noteikumi” prasībām. Pieslēgumos pie valsts autoceļa paredzēt atjaunot caurteku funkcionēšanu. Pašvaldības ceļa rekonstrukcijas projektu saskaņot ar VAS Latvijas Valsts ceļi Smiltenes nodaļu. Tehniskie noteikumi derīgi 2.gadus no izsniegšanas brīža.

Smiltenes nodaļas vadītājs:

[Signature]

J.Jansons.

t.29364587



SIA Lattelecom
Vienotais reģ. nr. 40003052786
PVN reģ. nr. LV40003052786

Dzirnavu iela 105, Rīga LV 1011
Tālr.: +371 67055000
Fakss: +371 67055481

lattelecom@lattelecom.lv
www.lattelecom.lv



TEHNISKIE NOTEIKUMI Nr.

CS.10.2-18/47/121

Valka

Datums: 04.08.2010. Pamatojums: Pieteikums: CS.10.2-17/47/121

Pieprasītājs: SIA „Ceļu Komforts”

Kontakttālrunis: 29242132

Zemes kadastra Nr. 9496 008 0217; 9496 008 0213; 9496 008 0214...

Objekta adrese: Stepu ciems, Zvārtavas pag., Valkas nov.

Kādam nolūkam izsniegti tehniskie noteikumi:

Gaujas, Liepu un Nākotnes ielu rekonstrukcija.

TEHNISKO NOTEIKUMU APRAKSTS

Paskaidrojums: Valkas novada Zvārtavas pagasta Stepu ciems ir pārslēgts uz CDMA tīklu. Sakaru kabeļu piekļuves tīkls no uzturēšanas ir pilnībā noņemts un uzraudzība ir pārtraukta.

Veicamo darbu apraksts un TN izpildes nosacījumi:

1. Pamatojoties uz paskaidrojumā minēto tehniskie noteikumi netiek izvirzīti.
2. TN derīgi 2 (divus) gadus no to izdošanas datuma.

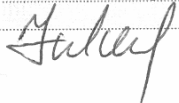
Piezīmes: Papildus nepieciešamā tehniskā informācija saņemama Austrumlatvijas reģionā, Semināra ielā 21, Valkā.

Tehniskos noteikumus sagatavoja
SIA Lattelecom pilnvarota persona:

Datums:
Paraksts:

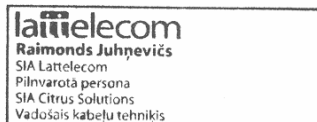
Raimonds
Juhņevičs

04.08.2010.g.



CS Reģiona pārstāvis, amats
tālrunis: 64723030

Vad. kabeļu
tehnikis





Akciju sabiedrība "Sadales tīkls"
Ziemeļu Reģions
Vien. reģ. Nr. 40003857687
Raiņa iela 14, Valmiera, LV-4201, Latvija
Tālr. (+371) 80200400, fakss (+371) 64290363, www.st.latvenergo.lv

Valmierā
26.08.2010. Nr. 30R7A0-07.07/535
Uz 02.08.2010. Nr.50/10

SIA "Ceļu komforts", Garā
iela 32-33, Valmiera,
LV-4201

Par Tehniskajiem noteikumiem

TEHNISKIE NOTEIKUMI Nr. 62/10 AS "Latvenergo" elektroietaišu rekonstrukcijai.

1. Objekts: "Gaujas, Liepu un Nākotnes ielu rekonstrukcija, Stepu ciems, Zvārtavas pagasts, Valkas novads"

2. Objekta atrašanās vieta: Stepu ciems, Zvārtavas pagasts, Valkas novads.

3. Vispārīgās prasības: Izstrādājot projektu, "Gaujas, Liepu un Nākotnes ielu rekonstrukcija, Stepu ciems, Zvārtavas pagasts, Valkas novads", ievērot sekojošus nosacījumus;

3.1 Ievērot MK noteikumu Nr. 1069 "Noteikumi par ārējo inženierkomunikāciju izvietošanu pilsētā, ciemos un lauku teritorijās" prasības attiecībā uz A/S "Latvenergo" īpašumā esošajām 20 kV un 0.4 kV elektroiekārtām.

3.2. Ievērot Aizsargjoslu likuma, LEK 002, LEK 014, LEK 015, LEK 049, LEK 123 prasības attiecībā uz A/S „Latvenergo” īpašumā esošajām 20kV un 0,4kV elektroiekārtām.

3.3. Ja izstrādājot projektu nav iespējams saglabāt patreizējo elektrolīniju novietni, tad paredzēt šo līniju pārcelšanu. Pārceļamās 20 kV līnijas paredzēt kā tehniski atbilstošas 20 kV kabeļu līnijas, un 0.4kV līnijas kā tehniski atbilstošas 0.4kV kabeļu līnijas;

3.4. Ievērot 20kV un 0,4kV gaisvadu līniju gabarītus attiecībā pret rekonstruējamo vai izbūvējamo ielu, uzbrauktuvi, ietvi, ātruma vaļņu, atbalsta mūru pārvadu klātni un konstrukcijām;

3.5. Rekonstruējamo ielu posmu būvprojekta ģenerālplānos jābūt uzrādītām AS „Latvenergo” valdījumā esošām 330 kV, 110 kV, 20/0,4 kV elektropārvades līnijām un elektroiekārtām(kabeļu sadalnes, transformatoru punkti, komutāciju punkti).

3.6. Vietās, kur pēc projekta esošie 0.4kV kabeļi šķērso projektējamās ietves, ielu braucamās daļas vai stāvlaukumus, ievilkt tos aizsargcaurulēs. Paredzēt rezerves caurules kabeļu ieguldīšanai, pēc ZR Eksploataācijas daļas Smiltenes nodaļas norādījuma.

3.7. Projekta elektriskās daļas projektēšanu jāveic šajā jomā sertificētam būvkomersantam;

3.8. Elektroietaišu pārbūves projekta izstrādi organizē būvniecības ieceres ierosinātājs

3.9. Ja plānojamā objektā nepieciešams izbūvēt jaunu(-s) apgaismojuma vai spēka tīklu barošanas punktu(-us) ar komercuzskaiti, tad AS "Latvenergo" Klientu apkalpošanas

centrā jāiesniedz pieteikums Lietotāja elektroapgādei. Uz šī pieteikuma pamata tiks izstrādāti Tehniskie Noteikumi pieslēguma ierīkošanai.

4. Prasības projekta dokumentācijas saskaņošanai.

4.1. Lai pārbaudītu projekta atbilstību izdotajiem tehniskajiem noteikumiem, projekta dokumentāciju saskaņot ar AS "Sadales tīkls" Ziemeļu reģiona Eksploataācijas daļas Smiltenes nodaļu.

4.2. Ja projektā tiek paredzēta AS "Latvenergo" elektroiekārtu pārvietošana un izstrādāta elektroapgādes daļa, tad:

4.2.1. papildus 4.1. punktā minētajam, projekta dokumentācija jāpiestāda izskatīšanai Energoizlietošanas Uzraudzības daļas meistaram (Smiltene) un Attīstības daļas (Smiltene) Pieslēgumu nodaļas meistaram.

4.2.2. pilnā apjomā izstrādāta un saskaņota projekta elektriskās daļas dokumentācija (2 eks. projekta oriģināls un 5 eks. kopijas, kopā 7 eks. un digitālā versija kompaktdiskā, „dwg” formātā, LKS-92TM koordinātu sistēmā) ar pavadvēstuli jāiesniedz AS "Sadales tīkls" Ziemeļu reģiona Attīstības daļā, Raiņa ielā 14, Valmierā, LV-4201.

5. Pirms objekta elektroapgādes izbūves darbu uzsākšanas jābūt izpildītiem sekojošiem nosacījumiem:

5.1. Elektroietaišu izbūves teritorijā jābūt veiktiem zemes planēšanas darbiem projektā paredzētajos apjomos, kā arī izbūvētām pārējām inženierkomunikācijām, kas saskaņā ar šo ietaišu izbūves normatīvajām prasībām jāizvieto dziļāk par elektropārvades kabeļiem.

5.2. Klientam jānoslēdz Sadarbības līgums ar AS „Sadales tīkls” Ziemeļu reģionu par elektroietaišu pārbūves veikšanu.

6. Tehniskie noteikumi derīgi vienu gadu no to apstiprināšanas dienas

Attīstības daļas vadītājs



Guntis Jansons

Uldis Kalniņš 64710751