

Apstiprināta ar 2011. gada ____.

Valkas novada domes sēdes lēmumu

(protokols Nr. ____, ____ §)

Valkas novada domes priekšsēdētājs _____

K. Albergs

2011. gada ____.

Valkas novada dome



VALKAS NOVADA ATTĪSTĪBAS PROGRAMMA 2010. - 2016. GADAM

*II daļa
STRATĒGISKĀ DAĻA*

Galīgā redakcija

Izstrādāja Valkas novada dome

Valka, 2011

Satura rādītājs

Ievads	3
Izmantotie termini	4
Stratēģijas pamatprincipi	5
Latvijas attīstības plānošanas sistēma	8
Plānošanas sistēma Valkas novadā	9
Valkas novada vērtības	10
Valkas novada vīzija, misija, prioritārie virzieni, mērķi, uzdevumi	11
Vīzija	11
Misija	11
Prioritārie virzieni	11
Mērķi un uzdevumi	12
Funkcionālās ietekmes zonas	18
Valkas novada sasniedzamie rezultāti	19
Valkas novada stiprās un vājās puses, iespējas un draudi	22
Stratēģijas kopsavilkums	24
Valkas novada telpiskās attīstības struktūra	26
Valkas novads reģionālā skatījumā	28
Kopīgas intereses ar kaimiņiem	29
Valkas novada sasniedzamais rezultāts 2016. gadā	32
Cilvēkresursu attīstība	32
Infrastruktūra	33
Uzņēmējdarbības attīstība	34
Novērtēts dabas kapitāls un saglabāts kultūrvēsturiskais mantojums	35
Sasniedzamo rezultātu kopsavilkums	35
RĪCĪBU INVESTĪCIJU PLĀNS	36
IEVIEŠANAS UZRAUDZĪBAS PLĀNS	37
PIELIKUMI	39

Ievads

Valkas novada attīstības stratēģija ir vidēja termiņa plānošanas dokuments 2010. – 2016. gadam, kura mērķis ir parādīt novada nākotnes redzējumu, noteikt attīstības prioritātes, mērķus un uzdevumus. Pēc pašreizējiem Latvijas Republikas likumdošanas normatīviem, pašvaldību attīstību plānošanas galvenie dokumenti ir teritorijas plānojums un attīstības programma, kas savstarpēji ir cieši saistīti un viens otru papildinoši.

Valkas novada attīstības stratēģija 2010. – 2016. gadam ir izstrādāta pamatojoties uz Valkas novada domes 2009. gada 26.novembrī pieņemto lēmumu (sēdes protokola izraksts Nr.9 §.7.) „Par Valkas novada attīstības programmas izstrādi”.

Valkas novada attīstības stratēģija tiek orientēta uz stratēģijā izvirzītajām novada prioritātēm (sakārtota infrastruktūra, cilvēkresursu attīstība, uzņēmējdarbības attīstība, novērtēts dabas kapitāls un saglabāts kultūrvēsturiskais mantojums).

Stratēģijā piedāvātās Valkas novada attīstības prioritātes tika izvirzītas, balstoties uz esošās situācijas analīzi un budžeta iespējām, tādēļ visi izvirzītie mērķi ir objektīvi sasniedzami.

Stratēģijas darba grupā tika iekļauti pašvaldības speciālisti, nevalstisko organizāciju pārstāvji, iedzīvotāju interešu grupas, uzņēmēji.

Lai realizētu attīstības stratēģiju nepieciešams piesaistīt pašvaldības, valsts un Eiropas Savienības struktūrfondu līdzekļus.

Izmantotie termini

- Attīstības programma- (saskaņā ar attīstības plānošanas sistēmas likumu) vidēja termiņa (septiņi gadi) reģionālās politikas plānošanas dokuments, kurā noteiktas novada attīstības prioritātes.
- Stratēģija – plāns, kurā definēti attīstības virzieni, mērķi un uzdevumi, to sasniegšanas mehānisms.
- Vīzija- īsi un kodolīgi noformulēts sapnis, plaši popularizēts sauklis, kas sevī ietver mūsdienu sabiedrības prasības.
- Misija- esamības pamatojums. Apgalvojums, kas, balstoties uz vīziju, definē, ko grib sasniegt plašākā šī vārda nozīmē. Atbild uz jautājumiem:
 - Kādā jomā mēs strādājam?
 - Ko visvairāk vērtē novada iedzīvotāji?
 - Kas mūs padara īpašus?
- Darbības joma- darbības lauks, kurā pašvaldība veiks virkni saistītu darbību, lai nodrošinātu novada attīstību.
- Stratēģiskais virziens- darbības jomā noteiktais virziens vai virzieni, kuros novads tiecas ar mērķtiecīgu pasākumu kopumu.
- Mērķis- darbības virzienā nospraustais sabiedriski nozīmīgais rezultāts.
- Mērķa programma- ir savstarpēji saistītu pasākumu (projektu) kopums nospraustā mērķa sasniegšanai.
- Projekts- tehnisku un organizatorisku darbību kopums ar konkrētu sākumu un beigām noteikta programmas soļa realizācijā.
- Prioritātes – galvenie novada attīstībā sasniedzamie mērķi, kas nodrošinās novada vīzijas 2016. gadam sasniegšanu.

Stratēģijas pamatprincipi

- Nepārtrauktības un pēctecības princips, kas paredz, ka novada attīstības politikai jābūt ilglaicīgai un neatkarīgai no īslaicīgas konjunktūras lēmumiem.
- Vienotības princips – mērķu, prioritāšu, rīcības virzienu savstarpējā koordinācija un papildinātība.
- Interesu saskaņotības princips - neatkarīgi no zemes īpašuma formas, (valsts, pašvaldības vai privātpersonas) jebkurai teritorijai ir vienādas iespējas attīstīties. Attīstības rosināšana un veicināšana ir visas sabiedrības, uzņēmēju, pašvaldības, nevalstisko organizāciju un valsts institūciju kopēja atbildība.
- Atklātības princips, kas paredz, ka stratēģijas izstrādāšanas procesā dažādos etapos, izmantojot pilsētā esošos masu medijus, tiek aktīvi iesaistīta sabiedrība un tiek nodrošināts informācijas un lēmumu pieņemšanas atklātums.
- Partnerattiecību princips – novada attīstības politiku pašvaldība realizē kopā ar uzņēmējiem, sabiedrību, nevalstiskām organizācijām, valsts institūcijām, saskaņojot arī ar kaimiņu un reģiona pašvaldību interesēm.
- Līdzsvarotas un ilgtspējīgas attīstības princips, kas nozīmē, ka novada attīstības stratēģijā paredzēts uzturēt līdzsvaru starp saimniecisko dzīvi un apkārtējo vidi, esošo attīstības resursu mobilizāciju un taupīgu izmantošanu.
- Koncentrācijas princips – novada attīstības atbalstam novirzīto finansējumu koncentrē noteiktu prioritāro mērķu sasniegšanai. Investīciju plāns ir virzīts uz aktuālāko vajadzību risināšanu.

Stratēģija izstrādāta saskaņā ar:

1. Nacionālais attīstības plāns 2007.-2013.gadam

- Latvijas Nacionālais attīstības plāns ir vidēja termiņa stratēģiskais plānošanas dokuments 2007. - 2013.gadam, apstiprināts LR Ministru kabinetā 2006.gada 4.jūlijā, pieņemot noteikumus Nr.564.
- Hierarhiski augstākais vidēja termiņa attīstības plānošanas dokuments NAP 2007-2013 paredz valsts izaugsmes mērķi – cilvēka dzīves kvalitātes pieaugumu.

- NAP 2007-2013 izvirzītais stratēģiskais mērķis ir izglītība un zināšanas tautsaimniecības izaugsmei un tehnoloģiskai izcilībai.
- NAP 2007-2013 prioritātes ir:
 - izglītots un radošs cilvēks;
 - uzņēmumu tehnoloģiskā izcilība un elastība;
 - zinātnes un pētniecības attīstība.
- NAP 2007-2013 stratēģiskais mērķis un prioritātes izvēlētas, apzinoties, ka pilnvērtīga atdeve no NAP darbības laikā veiktajiem ieguldījumiem izglītībā un pētniecībā būs gūstama pēc septiņu gadu perioda, bet tehnoloģiskās izcilības sasniegšana un uzturēšana ir nepārtraukti risināms uzdevums. Mērķi ir izvēlēti, apzinoties, ka plāns jāīsteno ar mūsu rīcībā esošajiem ierobežotajiem resursiem, koncentrējot pūliņus dažos prioritāros virzienos. Prioritāšu izvēli noteica nepieciešamība panākt pārmaiņas izglītībā, zinātnē un ražošanas struktūrā, lai veidotu stabilu materiālo un intelektuālo pamatu cilvēku dzīves kvalitātes pakāpeniskam pieaugumam Latvijā.

2. Latvijas Stratēģiskās attīstības plāns 2010.-2013.gadam

Apstiprināts ar Ministru kabineta 2009.gada rīkojumu Nr.203 (sēdes protokola izraksts Nr.15 §.54.).

3. Latvijas ilgtspējīgas attīstības stratēģija (LIAS) līdz 2030. gadam

Apstiprināta LR Saeimā 2010. gada 10. jūnijā. Stratēģijas pamatuzstādījumi ir laimīgs cilvēks labklājīgā valstī, ilgtspējīgs un veselīgs dzīvesveids, radoša, iecietīga un toleranta sabiedrība, sadarbībā radīta konkurētspēja un valsts kā ātrspējas partneris.

4. Vidzemes plānošanas reģiona attīstības programma 2007.-2013.gadam

Vidzemes plānošanas reģiona attīstības programma (2007.-2013.gadam) ir vidēja termiņa reģiona plānošanas dokuments, kas nacionālā līmenī ir noteikts kā reģionālās politikas dokuments.

Vidzemes plānošanas reģiona attīstības programmas izstrādes vispārīgais mērķis ir veicināt reģiona stabilu, sabalansētu un ilgtspējīgu attīstību, paaugstinot katra iedzīvotāja dzīves kvalitāti un nodrošinot reģiona konkurētspēju starptautiskā mērogā.

Vidzemes plānošanas reģiona attīstības programma sastāv no divām daļām. Šis dokuments ietver pirmo daļu, kurā veikta esošās situācijas analīze, kas noslēdzas ar reģiona stipro pušu, vājo pušu, iespēju un draudu (SVID) analīzi. Otrajā daļā noteikta

Vidzemes plānošanas reģiona attīstības vīzija, nosprausti attīstības mērķi un rīcības virzieni to sasniegšanai.

5. Vidzemes plānošanas reģiona teritorijas plānojums 2007.-2027.gadam

Attīstības perspektīvā ir atspoguļota Vidzemes reģiona vēlamā telpiskā struktūra ilgtermiņā - 20 gadu perspektīvā. 2010.gadā notiek Vidzemes plānošanas reģiona teritorijas plānojuma grozījumu izstrāde.

Telpiskās struktūras plāna mērķis ir izstrādāt vēlamo telpisko struktūru Vidzemes reģionam, pamatojoties uz Vidzemes attīstības programmā formulēto stratēģiju, ilgtermiņa nākotnes redzējumu vīziju un ņemot vērā augstāku plānošanas līmeņu vīzijas un attīstības vadlīnijas.

Vēlamajai telpiskajai struktūrai jānodrošina reģiona iedzīvotājiem optimāla dzīves vide, iespējas atrast darbu savā reģionā, baudīt daudzveidīgu un augstvērtīgu atvērto telpu - lauku vidi.

Tas sastāv no telpiskās struktūras apraksta, telpiskās attīstības perspektīvas, vadlīnijām, vides pārskata un ainavu novērtējuma un to izmantošanas raksturojuma.

6. Valkas novada teritorijas plānojums

Valkas novada teritorijas plānojums ir vietējās pašvaldības administratīvās teritorijas plānojums, kurā parādīta teritorijas pašreizējā izmantošana, noteikta plānotā (atļautā) izmantošana un izmantošanas aprobežojumi ar ilgtermiņa perspektīvu uz 12 gadiem. Teritorijas plānojums ir izstrādāts un stājies spēkā Latvijas Republikas normatīvajos aktos noteiktajā kārtībā.

Valkas novada teritorijas plānojums ir publiski pieejams dokuments. Tas ir praktiskas vadības un kontroles līdzeklis turpmākai novada attīstībai:

- pašvaldība plānojumu lieto, sagatavojot un izvērtējot projektus;
- projektu pieteicēji un kapitāla ieguldītāji lieto plānojumu, lai izvērtētu savu projektu atbilstību pašvaldības attīstības mērķiem;
- zemes īpašnieki lieto plānojumu, lai izvērtētu savu īpašumu nākotnes attīstības iespējas;
- ārzemju investori lieto plānojumu kā informācijas avotu par Valkas novada nākotnes attīstības iespējām un nosacījumiem;

Plānojums kalpos kā garants investīciju piesaistei, uzņēmējdarbības attīstībai un jaunu darba vietu radīšanai.

7. Saskaņā ar kaimiņu pašvaldību attīstības plānošanas dokumentiem

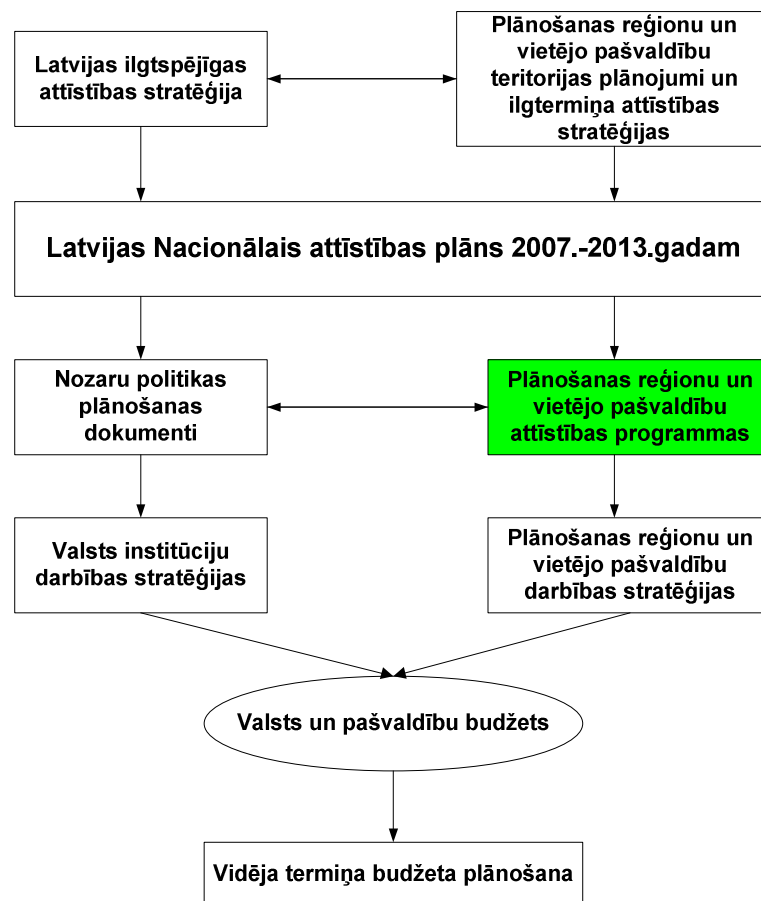
- Reģionālās attīstības un pašvaldības lietu ministrijas (RAPLM) izstrādātajām vadlīnijām pašvaldību integrēto attīstības programmu izstrādei.

8. Stratēģija izstrādāta sadarbībā ar

- Reģionālās attīstības un pašvaldības lietu ministriju;
- Vidzemes plānošanas reģiona attīstības padomi.

Latvijas attīstības plānošanas sistēma

Diagramma Nr.1



Plānošanas sistēma Valkas novadā

Diagramma Nr. 2

Valkas novada attīstības programma 2010.- 2016. gadam

- Pārskats par esošo situāciju;
- Stratēģija 2010. – 2016. gadam;
- Rīcību (investīciju) plāns 2010. – 2013. gadam;
- Pārskats par publisko apspriešanu;
- Ieviešanas uzraudzības plāns.



Valkas novada pašvaldības un struktūrvienību, iestāžu plānošanas dokumenti

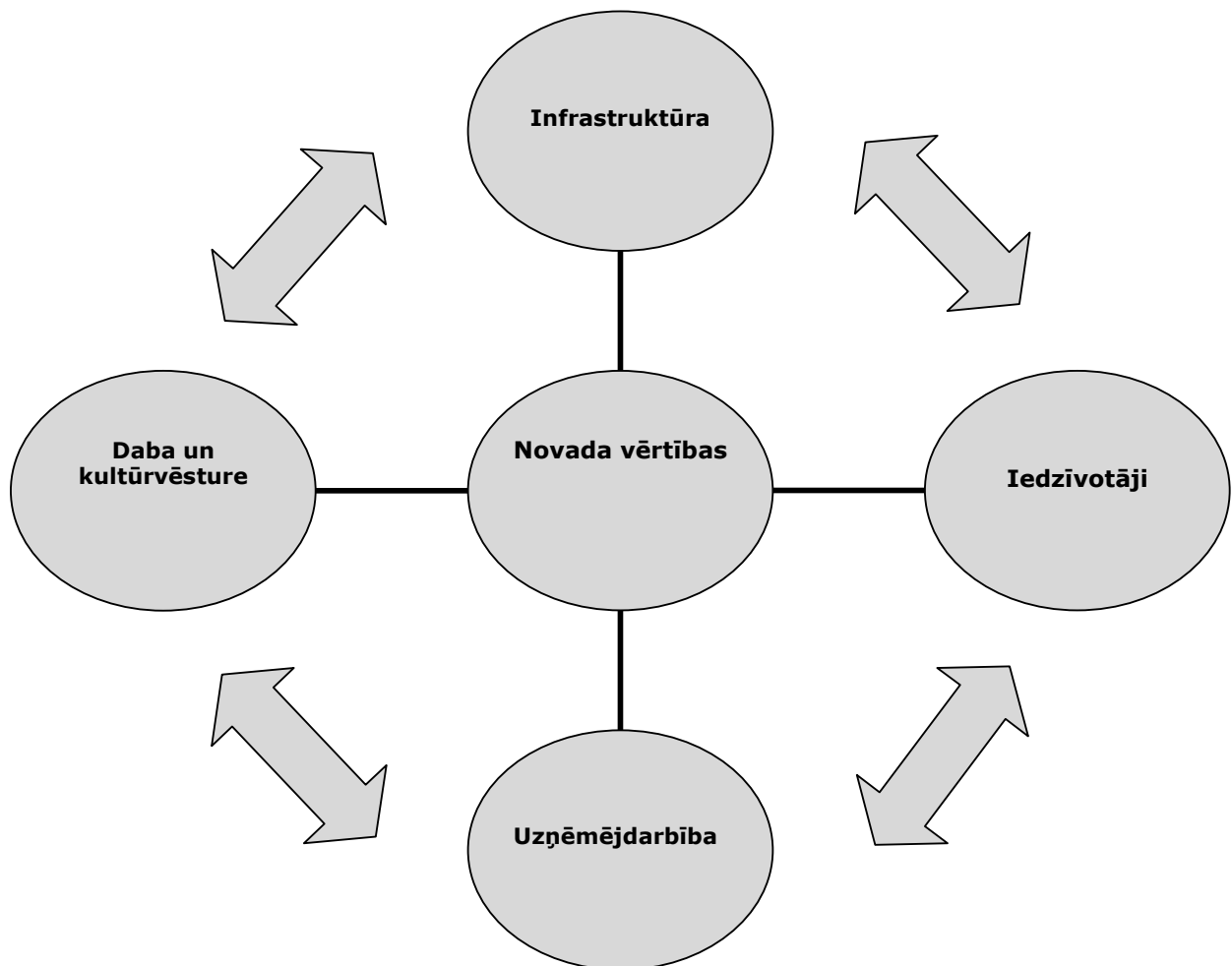
- Izglītības iestāžu attīstības plāni;
- Valkas – Valgas tūrisma attīstības un mārketinga stratēģija 2006. – 2016. gadam;
- Valgas – Valkas pilsētas attīstības stratēģija 2006. – 2013. gadam;
- Valkas – Valgas kopējais izglītības, kultūras un sporta attīstības plāns 2006. – 2013. gadam;
- Valkas pilsētas izglītības stratēģija 2005. – 2015. gadam;
- Valkas novadpētniecības muzeja Krājuma politika 2010. - 2014. gadam;
- Valkas novadpētniecības muzeja Komunikācijas politika 2010. - 2014. gadam;
- Valkas novadpētniecības muzeja Pētniecības darba politika 2010. - 2014. gadam;
- Valkas novadpētniecības muzeja Vidēja termiņa attīstības stratēģija 2010. – 2014. gadam;
- Kultūras nama darba gada plāns;
- Valkas novada bibliotēkas gada plāns.



Valkas novada pašvaldības budžets

Valkas novada vērtības

Diagramma Nr. 3



Valkas novada vīzija, misija, prioritārie virzieni, mērķi, uzdevumi

Vīzija

Valkas novads – tīra un sakopta, mežiem bagāta vide ar kvalitatīvu infrastruktūru uzņēmējdarbībai un dzīvošanai Ziemeļvidzemē.

Misija

Valkas novads ir Latvijas Ziemeļu vārti ar atvērtu, labvēlīgu vidi uzņēmējdarbības attīstībai, radošai darbībai un izpaušmei, pārrobežu sadarbības centrs ar Valku – Valgu, novērtētām un aizsargātām dabas vērtībām.

Prioritārie virzieni

1. Cilvēkresursu attīstība;
2. Sakārtota infrastruktūra un pakalpojumi;
3. Uzņēmējdarbības attīstība novadā;
4. Novērtēts dabas kapitāls un saglabāts kultūrvēsturiskais mantojums.

Mērķi un uzdevumi

1. prioritāte: *Cilvēkresursu attīstība*

Mērķis: Iedzīvotājiem pieejama kvalitatīva izglītība mūža garumā.

Uzdevumi:

1. Saglabāt un pilnveidot izglītības iestādes;
2. Veicināt augstākās izglītības pieejamību;
3. Veidot mērķtiecīgu sadarbību ar citu administratīvo teritoriju profesionālās izglītības iestādēm (Smiltenes, Valmieras, Valgas u.c.);
4. Veicināt bērnu un jauniešu ārpusstundu aktivitāšu nodarbības;
5. Jauniešu neformālā izglītība, brīvprātīgais darbs un brīvais laiks;
6. Veicināt pieaugušo tālākizglītību;
7. Nodrošināt iedzīvotājus ar daudzveidīgu un augstvērtīgu kultūras programmu;
8. Valkas pilsētas kultūras nams – novada kultūras centrs.
9. Jauniešu līdzdalība pilsoniskas sabiedrības veidošanā.

Mērķis: Attīstīta un visiem novada iedzīvotājiem pieejama veselības aprūpe.

Uzdevumi:

1. Veicināt Neatliekamās medicīniskās palīdzības (NMP) pieejamību;
2. Draudzīgi veselības aprūpes pakalpojumi.

Mērķis: Pieejami sociālie pakalpojumi.

Uzdevumi:

1. Izveidot multifunkcionālu sociālo pakalpojumu centru Valkā;
2. Pilnveidot mājas aprūpes pakalpojumus;
3. Piesaistīt Eiropas struktūrfondu līdzekļus centru izveidei;
4. Veicināt sabiedrības iesaisti sociālo pakalpojumu nodrošināšanā (NVO u.c).

Mērķis: Darbaspējīgo vecuma cilvēku nodarbinātības veicināšana.

Uzdevumi:

1. Veicināt uzņēmējdarbības attīstību;
2. Radīt labvēlīgu vidi uzņēmējdarbības uzsākšanai;
3. Sociālo riska grupu iesaistīšana darba tirgū;
4. Atbilstošas un elastīgākas pārkvalificēšanās iespējas;
5. Jauniešu interesēm un vajadzībām atbilstošas informācijas sistēma;
6. Jauniešu nodarbinātība.

2. prioritāte: *Sakārtota novada infrastruktūra un pakalpojumi*

1. pasākums: Transporta infrastruktūra

Mērķis: Attīstīta transporta infrastruktūra un efektīva tās izmantošana, kvalitatīvu autoceļu nodrošināšana.

Uzdevumi:

1. Tranzīta kustības sakārtošana Valkas pilsētā;
2. Melnā seguma autoceļu īpatsvara palielināšanu Valkas novadā;
3. Satiksmes drošības uzlabošana;
4. Veloceliņu izbūve;
5. Sabiedriskā transporta pakalpojuma pieejamības saglabāšana.

2.pasākums: Vides infrastruktūra

Mērķis: Attīstīta kvalitatīva vides infrastruktūras pieejamība un izmantošana.

Uzdevumi:

1. Kvalitatīvu ūdenssaimniecības sabiedrisko pakalpojumu pieejamības uzlabošana;
2. Rekreācijai izmantojamo ūdens resursu infrastruktūras izveide un uzturēšana;
3. Atkritumu šķirošanas palielināšana.

3.pasākums: Izglītības infrastruktūra

Mērķis: Attīstīta un kvalitatīva dažādu veidu izglītība Valkas novadā.

Uzdevumi:

1. Izglītības iestāžu labiekārtošana un renovācija;
2. Materiāli tehniskās bāzes uzlabošana.
3. Aukstākās izglītības pieejamības attīstība.

4.pasākums: Enerģētikas infrastruktūra

Mērķis: liela atjaunojamo energoresursu īpatsvara izmantošana siltumenerģijas nodrošināšanā un augsta energoefektivitāte patērētāju sektorā.

Uzdevumi:

1. Ielu apgaismojuma uzlabošana;
2. Energoefektivitātes paaugstināšana sabiedriskā un dzīvojamā sektorā;
3. Atjaunojamo energoresursu izmantošanas īpatsvara palielināšana;
4. Koģenerācijas stacijas būve;
5. Siltumtrases atjaunošana un jaunu atzaru izbūve;
6. Nodrošināt drošu siltumapgādi;
7. Samazināt siltuma zudumus, kurināmā patēriņu, izmešu daudzumu.

5.pasākums: Sociālo pakalpojumu un sociālās palīdzības infrastruktūra

Mērķis: Attīstīta sociālā palīdzība un sociālie pakalpojumi.

Uzdevumi:

1. Attīstīt un paplašināt esošos sociālos pakalpojumus;
2. Izveidot jaunus alternatīvo sociālo pakalpojumu un rehabilitācijas centrus Valkā un Kārķos;
3. Izveidot higiēnas centrus (pirti u.c.) .

3.prioritāte: Uzņēmējdarbības attīstība novadā

Mērķis: Attīstīta ražošana un pakalpojumi ar augstu pievienoto vērtību.

Uzdevumi:

1. Veicināt uzņēmējdarbībai nepieciešamās infrastruktūras attīstību;
2. Veicināt pašvaldības sadarbību uzņēmējdarbības jomā ar citām pašvaldībām Latvijā un ārzemēs;
3. Veicināt jaunu konkurētspējīgu un inovatīvu produktu ražošanas attīstību;
4. Veicināt daudzveidīgu pakalpojumu pieejamības attīstību;
5. Veicināt tūrisma infrastruktūras attīstību;
6. Atbalstīt kvalitatīvu tūrisma produktu izveidi.

4. prioritāte: Novērtēts dabas kapitāls un saglabāts kultūrvēsturiskais mantojums

Mērķis: Sakoptas un saglabātas kultūrvēsturiskās teritorijas un pieminekļi.

Uzdevumi:

1. Apzināt un veicināt kultūrvēsturiskā mantojuma saglabāšanu;
2. Kultūrtūrisma attīstības veicināšana.

Mērķis: Saglabāts un aizsargāts dabas kapitāls, kura vairāku resursu izmantošana nepārsniedz to atjaunošanās spējas.

Uzdevumi:

1. Dabas kapitāla saglabāšana, palielināšana un ilgtspējīga izmantošanu;
2. Dabas kapitāla izmantošanas sektoru integrācijas veicināšana citos sektoros;
3. Apzināt dabas resursu piesārņojuma avotus un veicināt to novēršanu;
4. Īpaši Aizsargājamo dabas teritoriju saglabāšana.

Funkcionālās ietekmes zonas

Baltijas jūras reģionā – Valka/Valga - autotransporta un dzelzceļa tranzīta koridors

- A3 - E264 – VIA „Hanseatica” ;
- Dzelzceļš, nākotnē arī Rail Baltic – Helsinki – Berlīne.

Latvijā – Ziemeļvidzemes kultūras un sporta centrs

- Starptautiski kultūras pasākumi (Teātru festivāls „Tālvils”, Jauno zvaigznīšu festivāls, Operas svētki, Border Rock u.c.);
- Moderns stadions ar šautuvi, sporta halles.

Latvijā –mežsaimniecības un kokapstrādes attīstības iespēju teritorija

- 62 % meži;
- Vijciema čiekurkalte;
- Priežu sēklu audzētava.

Latvijā – Ziemeļvidzemes pārrobežu sadarbības centrs

- Valkas – Valgas sekretariāts;
- Valkas mākslas skolā mācās Valgas bērni (2010.g. – 33), Joy studija Valgā (2010.gadā – 26 Valkas bērni);
- Kopīgas kultūras un sporta norises;
- Kopīgs tūristu apmeklētāju centrs.

Vidzemes plānošanas reģionā

- Pārrobežu sadarbības centrs;
- Valkas – Valgas sekretariāts;
- VIA „Hanseatica” un Tour de LatEst;
- Pakalpojumu centrs (izglītības, kultūras, sporta);
- Vieta inovāciju īstenošanai.

Valkas novada sasniedzamie rezultāti

Rādītājs	Bāzes gads	Indikators	2016.gadā sasniedzamais rezultāts	Avots
1.Cilvēkresursu attīstība				
Iedzīvotāju skaits	2010	10568	Palicis nemainīgs salīdzinājumā ar 01.01.10	Pilsonības un migrācijas lietu pārvalde (PMLP)
Iedzīvotāju dabiskā kustība	2009	Dzimumstība– 60 Mirstība - 141	Izlīdzinājies dzimumstības un mirstības līmenis	Valkas novada dome
2.Sakārtota infrastruktūra un pakalpojumi				
Autoceļi	2010	Valsts 440.12 km (67%) Pašvaldības 214.66 km (33%)	saglabāts esošais līmenis, asfaltēti ceļi, kas savieno novada centrus	Valkas novada dome
Ielu infrastruktūras struktūra	2010	Asfaltēts – 83.8 % Grantētās – 16.2 % No jauna būvējamās – 0.02 %	Asfaltēts - 90 % Grantētās – 10 % No jauna būvējamās – sasniegts plānotais	Valkas novada dome
Ūdensapgādes infrastruktūra	2010	65% iedzīvotāji nodrošināti ar centralizēto ūdensapgādes sistēmu	80 % iedzīvotāji nodrošināti ar centralizēto ūdensapgādes sistēmu	Valkas novada dome
Kanalizācijas infrastruktūra	2010	68% iedzīvotāji nodrošināti ar centralizēto kanalizācijas sistēmu	80 % iedzīvotāji nodrošināti ar centralizēto kanalizācijas sistēmu	Valkas novada dome
3.Uzņēmējdarbības attīstība				
Nodarbināto skaits	2009	5860	20 % pieaugums	Valsts ieņēmumu dienests (VID)
Iedzīvotāju ienākuma nodoklis	2009	343 LVL	20 % pieaugums	Valkas novada dome 2354879 LVL/darbspējas
Bezdarba līmenis, %	01.01. 10 01.01.09	1075 /15,5 412/5,05	Samazinājies līdz 4 %	Nodarbinātības valsts aģentūra
Attīstības indekss	2009	-0,144	Sasniegt 0,5	07.04.2009. MK not.Nr.319 "Noteikumi par teritorijas attīstības indeksa aprēķināšanas kārtību un tā vērtībām"
Ekonomiski aktīvo	2010	929	950	Valsts ieņēmumu

uzņēmumu skaits				dienests (VID)
4. Novērtēts dabas kapitāls un saglabāts kultūrvēsturiskais mantojums				
Ūdens kvalitāte <u>Virszemes ūdens resursi (upes)</u>	2009	Gauja Ekoloģiskā kvalitāte - laba Pedele Ekoloģiskā kvalitāte - vidēja Seda Ekoloģiskā kvalitāte - laba Vija Ekoloģiskā kvalitāte - vidēja	Gauja Ekoloģiskā kvalitāte - laba Pedele Ekoloģiskā kvalitāte - laba Seda Ekoloģiskā kvalitāte - laba Vija Ekoloģiskā kvalitāte - laba	Latvijas Vides, ģeoloģijas un meteoroloģijas aģentūra (LVĢMA)
Dzeramais ūdens <u>(pazemes ūdens resursi –ūdensapgāde centralizētā)</u>	2009	(Valka, Vijciems) Dzelzs – 0,02 mg/l Mangāns - < 0,04 mg/l (Lugaži, Sēļi, Stepi, Ērgeme, Kārķi) Dzelzs – 0,2 - 4 mg/l Mangāns -0,04 – 0.09 mg/l	Atbilstība Ministru kabineta 2003.gada 29.aprīļa noteikumu Nr.235 „Dzeramā ūdens obligātās nekaitīguma un kvalitātes prasības, monitoringa un kontroles kārtība” prasībām Dzelzs – 0,02 mg/l Mangāns - < 0,04 mg/l	Valkas novada dome
Notekūdeņi	2009	BSP ₅ - 25 mg/l ĶSP - 125 mg/l Suspendētās vielas - < 35 mg/l	Atbilstība 22.01.2002. MK noteikumu Nr.34 "Noteikumi par piesārņojošo vielu emisiju ūdenī" prasībām BSP ₅ - 25 mg/l ĶSP - 125 mg/l Suspendētās vielas - < 35 mg/l	Valkas novada dome
Peldūdeņi	2009	Peldūdeņi	Peldvietas -	Valkas novada

		(iedzīvotāju apmeklētākie- 15)	labiekārtotas	dome
Atkritumu apsaimniekošana	2009	Kopējais apglabāto atkritumu daudzums – 14 376.28 m ³ (90%) Kopējais šķiroto atkritumu apjoms – 1 604.44 m ³ (10%)	Kopējais apglabāto atkritumu daudzums (80%) Kopējais šķiroto atkritumu apjoms (20%)	SIA „ZAAO”
Bioloģiskā daudzveidība	2009	Īpaši aizsargājamo dabas teritoriju īpatsvars mikroliegumu skaits Mežu platība (Lauksaimniecīb as zemju platība)		Valkas novada dome
Kultūrvēsturiskais mantojums	2010	Valsts nozīmes – 21 Vietējās nozīmes – 12 Novada nozīmes - 12	Saglabāti esošie kultūrvēsturiskie pieminekļi	Valsts kultūras pieminekļu aizsardzības inspekcija (VKPAI)

Valkas novada stiprās un vājās puses, iespējas un draudi

Stiprums	Vājums
<ul style="list-style-type: none"> • Stabili lauksaimniecības, mežizstrādes un kokapstrādes uzņēmumi, plaši attīstīta tirdzniecības un pakalpojumu infrastruktūra. • Pilsētas izdevīgais novietojums Vidzemes reģionā, reģionālo institūciju centru izvietojums Valmierā. • Kvalitatīvas izglītības iegūšanas iespējas no pirmsskolas līdz augstskolai, mākslas, mūzikas un sporta skolas. • Kvalitatīvi darbojas pašvaldības uzņēmumi, pārskatāmi organizēta pārvaldes struktūra, profesionāls administrācijas darbs un kvalificēti darbinieki. • ES standartiem atbilstošs dzeramais ūdens pilsētā. • Kvalitatīva sporta infrastruktūra un daudzpusīga sporta veidu attīstība, modernas sporta ēkas un stadions. • Pietiekoši attīstīta kultūras iestāžu infrastruktūra pilsētā un visu pagastu teritorijās, plašs piedāvāto iespēju spektrs (deju kolektīvi visiem vecumiem, koris, pašdarbnieku teātri u.c.) spēcīga kultūrizglītības sistēma. • Ir pietiekošs ģimenes ārstu skaits, neatliekamā medicīniskā palīdzība (NMP). • Ir nodrošināti institucionālie sociālās 	<ul style="list-style-type: none"> • Augsts bezdarba līmenis. • Mazs ražošanas uzņēmumu skaits. • Nav gāzes vads. • Neapmierinošs autoceļu un ielu tehniskais stāvoklis. • Nepietiekoši nodrošināts sabiedriskais transports. • Tehniski novecojusi ūdensvada sistēma, • Dažviet neattīrīti sadzīves notekūdeņi ieplūst mazās upītēs. • Piepilsētas meži piegrūžoti ar sadzīves atkritumiem. • Dzīvojamo ēku sliktais stāvoklis, nav nosiltinātas. • Nav veloceļiņi. • Slimnīcā tikai viena nodaļa. • Trūkst sociālie pakalpojumi cilvēkiem ar īpašām vajadzībām, demenci, alcheimera un parkinsona slimībām.

<p>aprūpes pakalpojumi bez vecāku gādības palikušiem bērniem un veciem cilvēkiem.</p>	
<p style="text-align: center;">Iespējas</p>	<p style="text-align: center;">Draudi</p>
<ul style="list-style-type: none"> • Attīstīt darbojošos un izveidot jaunus lauksaimniecības, kokapstrādes un citus uzņēmumus. • Valkai attīstīties kā reģionālas nozīmes centram. • Kopā ar Valgu kļūt par ekonomisko centru, kas izmanto ģeogrāfiskās atrašanās priekšrocības atrodoties uz robežas. • Kļūt par nozīmīgu autoceļu krustpunktu un dzelzceļa mezglu. • Piedāvāt tūrisma pakalpojumus, uzlabojot sabiedriskās apkalpes infrastruktūru. • Piesaistīt ES programmu un citu ārvalstu finansējumu novada attīstībai. • veidot pievilcīgu ainavu, sakopjot mežus un zaļās zonas. • Veicināt uzņēmējdarbību, lai atgrieztos novadā uz ārzemēm izbraukušie. • Veicināt energoefektivitātes pasākumus. • Uzlabot izglītības un kultūras pieejamību un kvalitāti. 	<ul style="list-style-type: none"> • Ekonomiskā krīze pasaulē. • ainavas degradēšana nepārdomātas mežu apsaimniekošanas rezultātā. • Kultūrvēsturisko vērtību bojāeja līdzekļu trūkuma un neapzinīgas darbības rezultātā. • Paaugstinātas bīstamības objektu atrašanās pilsētas teritorijā. • Kvalitatīva darbaspēka un inteliģences aizplūšana no novada. • Budžeta līdzekļu trūkuma dēļ nebūtu iespējas nodrošināt sociālo pakalpojumu ilgtspēju.

Stratēģijas kopsavilkums

Valkas novads ir izveidots 2009. gada 1. jūlijā teritoriālās reformas rezultātā. Novads izstieptā formā atrodas Latvijas ziemeļaustrumos, Vidzemes reģionā. Novadā ietilpst Valkas pilsēta un Ērgemes pagasta, Kārķu pagasta, Valkas pagasta, Vijciema pagasta un Zvārtavas pagasta teritorijas.

Robežojas ar Igaunijas Republiku, Naukšēnu novadu, Burtnieku novadu, Strenču novadu, Smiltenes novadu un Apes novadu.

Valkas novads ģeogrāfiski izvietojies izdevīgā vietā – pie Igaunijas Republikas robežas, kas ir laba iespēja ekonomiskai attīstībai.

Novada centrs ir Valkas pilsēta, kurā atrodas lielākā daļa Latvijas valsts iestāžu. Attālums līdz Republikas nozīmes pilsētai - Valmierai ir 50 km, Rīgai – 170 km.

Valkas novada attīstības pamatā ir vēsturiskais un ģeogrāfiskais faktors. Vēsturiski Valkas novada centrs Valka ir bijis rajona centrs, kur atrodas valsts iestādes. Valkas pilsētā, Valkas pagastā un Ērgemes pagastā padomju laikos atradās armijas daļas un šeit netika būvētas lielas rūpnīcas. Tagad Valka attīstās kā novada centrs, kur darbojas valsts iestādes, nedaudz ražošanas uzņēmumi, pieejama visu līmeņu izglītības apguves iespējas.

Attīstībā būtiska nozīme ir ģeogrāfiskam faktoram, kas raksturo teritoriju, kurā novads ietverts. Novada lauku teritoriju aizņem 62 % meži, kas ir pamats mežsaimniecības un kokapstrādes attīstībai novadā. Otra attīstītākā nozare ir lauksaimniecība, galvenokārt piena lopkopība, graudkopība un kartupeļu audzēšana. Blakus tradicionālām nozarēm, Valkas novadā tiek audzētas savvaļas govīs, ir briežu dārzs.

Atrašanās pie Igaunijas robežas pēdējos gados ir pamatā ES pārrobežu sadarbības programmu finansējuma piesaistei novada attīstībai. Ir ieviesti projekti un turpinās ES finansējuma piesaiste vides, tūrisma un infrastruktūras sakārtošanā.

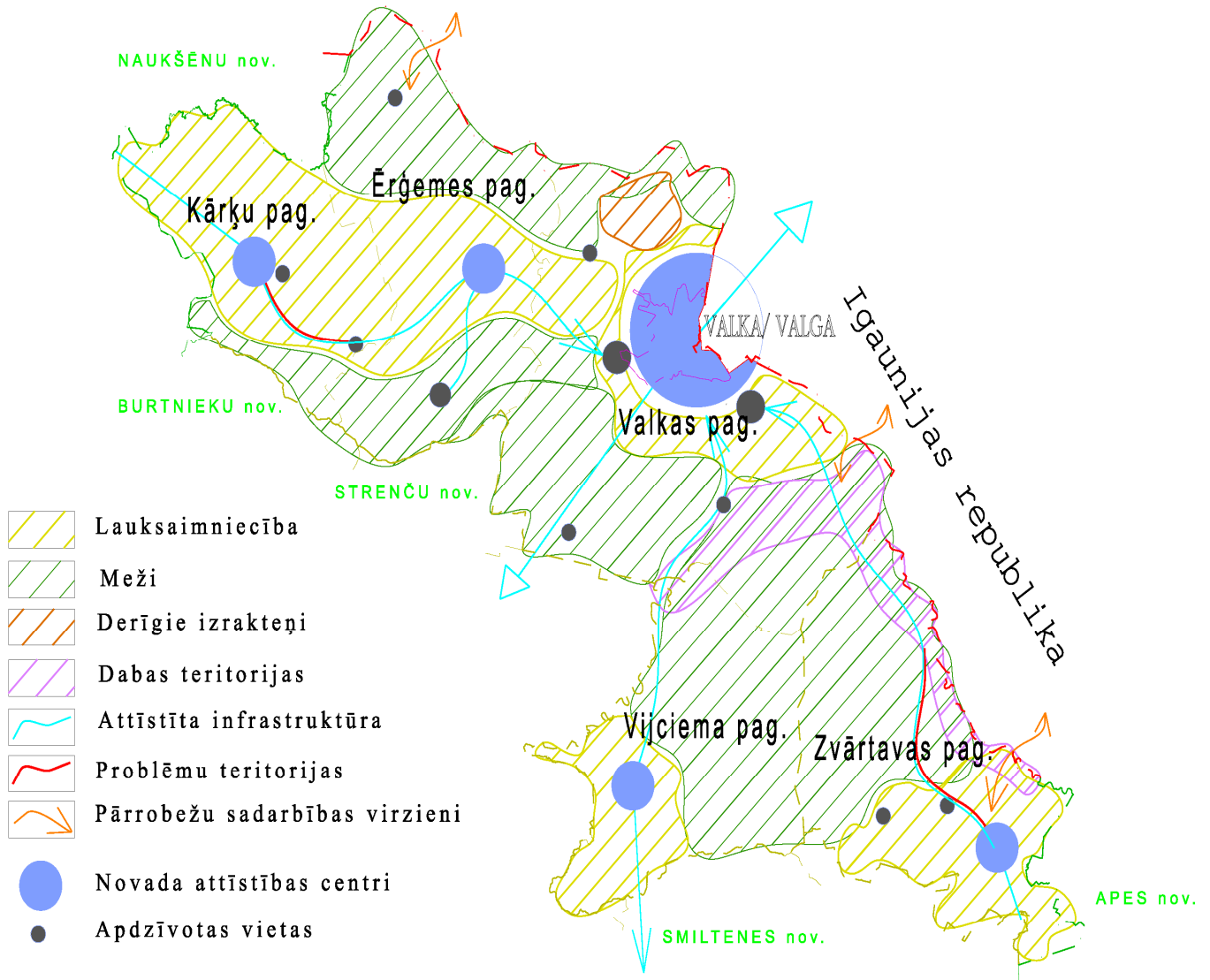
Valkas novadā ražošana un saimnieciskā darbība notiek saskaņā ar dabas un vides līdzsvarotu un ilgtspējīgu attīstību, attīstības pamatā ir ievēroti interešu saskaņotības un partnerattiecību principi – sadarbība starp pašvaldību, uzņēmējdarbības pārstāvjiem un sabiedrību.

Novada attīstība tiek balstīta uz:

- *Attīstītu infrastruktūru - ietver novada pieejamību dažādu iespēju cilvēkiem, sabiedriskā un publiskā transporta kustības loģistiku, kvalitatīvas dzīves un darba vides pieejamību;*
- *Ekoloģisko ilgtspēju – dabiskās vides nozīmes apzināšanās, kas maina attiecības starp cilvēku un apkārtējo vidi, veicinot veselīga dzīves veida un ilgtspējīgas fiziskās vides nodrošinājumu – videi draudzīgu saimniekošanu, ūdensapgādes un notekūdeņu apsaimniekošanas, siltumapgādes sistēmu kvalitāti un efektivitāti;*
- *Vizuālo pievilcību – būvniecība, ražošana un cita saimnieciskā darbība notiek, respektējot ainavisko vidi un tās kvalitātes.*

Valkas novada telpiskās attīstības struktūra

Attēls Nr.1



Novada ekonomiskās izaugsmes svarīgākās vērtības ir novadā dzīvojošie un strādājošie cilvēki, novada uzņēmumi, dabas un kultūrvēsturiskais vērtības, pieejama un kvalitatīva inženiertehniskā infrastruktūra.

Izstrādājot attīstības stratēģiju tika izstrādātas četras prioritārās darbības jomas, lai veicinātu līdzsvarotu un ilgtspējīgu attīstību:

1. Cilvēkresursu attīstība;
2. Sakārtota infrastruktūra un pakalpojumi;
3. Uzņēmējdarbības attīstība;
4. Novērtēts dabas kapitāls un saglabāts kultūrvēsturiskais mantojums.

Valkas novads reģionālā skatījumā

Valkas pilsēta pēc Vidzemes plānošanas reģiona teritorijas plānojuma ir definēta kā reģionālās nozīmes attīstības centrs.

Valka attīstās kā reģiona nozīmes administratīvo pakalpojumu centrs un ir uzņēmējdarbības, nodarbinātības un daudzveidīgu pakalpojumu sniegšanas centrs, sniedz arī valsts un reģiona līmeņa pakalpojumus. Nodrošina ar darba vietām ne tikai pilsētniekus, bet arī apkārtējo lauku teritoriju iedzīvotājus.

Valka kā reģionālās nozīmes attīstības centrs attīstās kā:

- Administratīvo pakalpojumu centrs un nozīmīgs ekonomisks un pakalpojumu centrs apkārtējām lauku teritorijām, attīstot trūkstošos valsts reģionālo iestāžu pakalpojumus;
- Latvijā un reģionā vienīgā robežpilsēta uz Latvijas – Igaunijas robežas, kopā ar Valgas pilsētu attīsta kopīgus sadarbības projektus „divas valstis – viena pilsēta” – ir kā reģiona Ziemeļu vārti uz Igaunijas Republiku;
- Valka – Valga cieši sadarbojoties, nākotnē attīstās kā transporta, loģistikas un pārrobežu sadarbības centrs;
- Sadarbībā ar Latvijas Universitāti un Tartu Universitāti attīsta augstākās izglītības apguves iespējas.

Ziemeļvidzemes kultūras un sporta centrs – Valkas pilsētā ir Vidzemē modernākā šautuve, stadions un sporta halles. Valkas novadpētniecības muzejs, kurā darbojies J. Cimze. Renovēts kultūras nams, kurā tiek organizēti starptautiska mēroga pasākumi. Unikāla zemnieku sēta „Ielīcas”, kurā ietilpst šim novadam raksturīgu celtnu pilns komplekss. Vijciema čiekurkalte, kas ir viena no vecākajām Latvijā. Vijciema baznīca ar koka dēlīšu apšuvumu.

Ziemeļvidzemes pārrobežu sadarbības centrs – Valkas/Valgas sekretariāts, labas prakses piemērs pārrobežu projektu īstenošanā.

Mežsaimniecības un kokapstrādes attīstības iespēju teritorija. – 62% no Valkas novada teritorijas aizņem meži.

Kopīgas intereses ar kaimiņiem

Valkas novada teritorija neaprobežojās tikai ar administratīvajām robežām. Sadarbība, kas tiek veikta ar apkārtējām teritorijām ietekmē, gan pašu novada attīstību, gan tajā dzīvojošo iedzīvotāju dzīvesveidu.

Valkas novada administratīvā teritorija robežojas ar Apes, Smiltenes, Strenču, Burtnieku, Naukšēnu novadu un Igaunijas Republiku. Kopīgas intereses teritoriju attīstības plānošanā izpaužas kopīgu programmu, rīcības plānu, projektu izstrādē un īstenošanā ne tikai novadu, bet arī pilsētu kontekstā.

Valkas novada specializācija

Valkas novada attīstības profils balstās uz pārrobežu sadarbību un mežu resursiem. Robeža ar Igaunijas Republiku un ciešā sadarbība ar dvīņu pilsētu Valgu, ļauj attīstīt gan pilsētas, gan pagastu infrastruktūru.

Mežsaimniecība un mežsaimniecība - novads ir viens no mežainākajiem Latvijā, jo 62 % no lauku teritorijas ir meži, kas arī nosaka tā attīstību par valsts mēroga mežsaimniecības un kokapstrādes centru. Novadā ir vairāki kokapstrādes uzņēmumi SIA “Valhalla”, SIA „Prestižs”, SIA „Vārpa”, SIA „Valkas Meži”, SIA “Cellīši un Partneri”, kas rada priekšnoteikumus uzņēmējdarbības attīstībai.

Lauksaimniecība – ir otra attīstītākā nozare un lauksaimniecībā izmantojamā zeme aizņem 26,4 % no novada lauku teritorijas. Galvenokārt graudkopība, kartupeļu ražošana un piena lopkopība. Valkas novadā tiek audzētas arī savvaļas govīs un brieži, kas rada priekšnoteikumus saskaņotai uzņēmējdarbības attīstībai lauku teritorijās.

Nozīmīgas uzņēmējdarbības nozares novadā ir arī metālapstrāde, ķīmisko produktu ražošana, koka izstrādājumu un mēbeļu ražošana.

Valkas novada teritorija ir piemērota uzņēmējdarbības attīstībai, nodrošinot jaunajiem un esošajiem uzņēmējiem nepieciešamo infrastruktūru.

Saglabāt un pilnveidot Valku kā reģiona nozīmes attīstības centru. Valka ir pievilcīga mazpilsēta Vidzemes ziemeļos ar nozīmīgu ceļu infrastruktūru.

Valka pazīstama kā dvīņu pilsēta ar Valku – Valgu „viena pilsēta – divas valstis”.

Ņemot vērā Valkas novada specializāciju un Vidzemes plānošanas reģiona kopējās attīstības tendences nākotnē svarīgi būs veidot stabilas funkcionālās saites ar

kaimiņu novadiem un Igaunijas Republiku (īpaši Valgas apriņķi) inovāciju un uzņēmējdarbības veicināšanas jomā un kokapstrādes rūpniecības attīstīšanā.

Valkas novadam ir liels potenciāls, valsts un reģiona nozīmes sabiedrisko pakalpojumu, izglītības, komercdarbības un sporta, kultūras un tūrisma infrastruktūras attīstīšanā.

Valkas novada resursu daudzveidība ļauj attīstīt:

- augstu dzīves vides kvalitāti esošajās apdzīvotās vietās;
- reģiona nozīmes sporta, kultūras un atpūtas aktivitātes organizējošo pakalpojumu un to nodrošinošo objektu izbūvi;
- reģiona nozīmes sabiedrisko pakalpojumu un to nodrošinošo objektu izbūvi;
- reģionālas nozīmes tirdzniecības pakalpojumus;
- vietējā un starptautiskā tūrisma, izklaides, aktīvās atpūtas pakalpojumus.

Valkas pilsēta atrodas uz svarīgas transporta maģistrāles, pilsētu šķērso autoceļš E264/A3, kas savieno ES dalībvalstis ar Krieviju. Valkas pilsēta ir vieta, kur var nodrošināt tranzīta pārvadājumu servisa pakalpojumus. Sekmēs apdzīvoto vietu sasniedzamību un veicinās uzņēmējdarbības attīstību, kas nodrošinās kvalitatīvu pagastu un pilsētas infrastruktūras attīstību.

Kaimiņu novadiem tiks sniegta kvalitatīvas infrastruktūras pakalpojumi. Ļaus ērti un viegli nokļūt Igaunijas Republikā, atvieglos preču pārvadāšanu.

1. Kopīgas intereses ar visiem kaimiņu novadiem

- Ceļu infrastruktūras sakārtošana;
- Tūrisma produktu izstrāde;
- Dabas resursu izmantošana;
- Sabiedriskā transporta sakārtošana;
- Izglītības, kultūras un sporta pasākumu kopīga rīkošana.

1.1 Ar Apes novadu

- Gaujas labiekārtošana ūdenstūrismam – atpūtas vietu ierīkošana, maršrutu izstrāde;
- Autoceļš „Ziemeļu stīga”.

1.2 Ar Smiltenes novadu

- Vienotu tūrisma maršrutu izstrāde;
- Velomaršrutu izveide;
- Kopīga kultūras un sporta pasākumu organizēšana;
- Bibliotēku sadarbība.

1.3 Ar Strenču novadu

- Kopīga kultūras un sporta pasākumu organizēšana;
- Izglītības pārvaldība;
- Būvvalde;
- Bibliotēku sadarbība.

1.4 Ar Burtnieku novadu

- Vides aizsardzības plānu izstrāde;
- Dabas tūrisma attīstība.

1.5 Ar Naukšēnu novadu

- Vides aizsardzības plānu izstrāde;
- Autoceļš „Ziemeļu stīga”.

1.6 Ar Vidzemes attīstības plānošanas reģiona pašvaldībām

- Velomaršrutu izstrāde;
- Sabiedriskā transporta tīkla attīstība;
- Autoceļu labiekārtošana.

2. Ar Igauniju (īpaši Valgas apriņķi)

- Via Hanseatica attīstības zona;
- Sadarbība izglītības, kultūras un sporta jomā;
- Ekonomiskā attīstība;
- Vides jomā;
- Tranzīta attīstība.

Valkas novada sasniedzamais rezultāts 2016. gadā

Cilvēkresursu attīstība

2016. gadā nozīmīga Valkas novada attīstības prioritāte ir iedzīvotāju labklājības pieaugums. Ir saglabātas un pilnveidotas izglītības iestādes, attīstīta augstākās izglītības pieejamība, nodrošināta sadarbība ar citu administratīvo teritoriju profesionālajām izglītības iestādēm. Uzlabotas bērnu un jauniešu ārpusstundu aktivitāšu nodarbības un pieaugušo tālākizglītība. Nodrošināta Neatliekamās medicīniskās palīdzības (turpmāk tekstā - NMP) pieejamība, iespēja saņemt kvalitatīvu NMP un sekundāro veselības aprūpi. Ir pieejams vienmērīgs un tehnoloģiski labi nodrošināts ģimenes ārstu prakšu tīkls. Ir samazinājies atkarību izraisošo vielu lietotāju skaits. Izveidots multifunkcionāls pakalpojumu centrs Valkas pilsētā un pilnveidoti mājas aprūpes pakalpojumi. Iedzīvotājiem tiek nodrošināta kvalitatīva darba vide. Radīta labvēlīga vide uzņēmējdarbības uzsākšanai. Darba tirgū tiek iesaistītas sociālā riska grupas.

2016. gadā nodrošina pilsētas un pagastu iedzīvotājus ar daudzveidīgu un augstvērtīgu kultūras programmu. Valkas novada kultūras un izglītības iestāžu tīkls, nodrošinās kultūras centra attīstību, piesaistot augsta līmeņa tautas mākslas pārstāvjus, profesionālus kultūras darbiniekus un radošus speciālistus, veidojot noturīgas kultūras tradīcijas novadā. Attīstoties starptautiskai sadarbībai, tiktu sakopta un aizsargāta kultūrvēsturiskā vide, kas veicinātu tūrisma attīstību novadā.

Stratēģiskais virziens: Nodrošināt novada iedzīvotājiem kvalitatīvu pamatizglītību un vispārējo vidējo, pieejamu augstāko un profesionālo izglītību, veselības aprūpi, sociālos pakalpojumus. Veicināt nodarbinātību un iedzīvotāju sociālo aktivitāti un kultūrizglītību.

Infrastruktūra

2016. gadā novadā ir attīstīta kvalitatīva, moderna, daudzfunkcionāla un visiem pieejama infrastruktūra, kas nodrošina vienmērīgu attīstību un pārvietošanos starp novada ciemiem, apdzīvotām vietām un novada centru, kas vienlaicīgi sekmē novada ekonomisko attīstību apmierinot iedzīvotāju, uzņēmumu un novada viesu vajadzības.

Transporta infrastruktūra

Valkas pilsētā ir izbūvēta tranzītiela, palielināts melnā seguma īpatsvars, uzlabota satiksmes drošība, izbūvēti veloceļi, ir saglabāti sabiedriskā transporta pieejamība. Novada attīstības centrus saista ceļi ar melno segumu, pilsētā un ciemos kvalitatīvs ielu un ceļu segums. Sabiedriskais transports nodrošina nokļūšanu no novada ciemiem un apdzīvotām vietām uz novada centru.

Stratēģiskais virziens: nodrošināt Valkas novada iedzīvotājus ar attīstītu transporta infrastruktūru un atbilstošu autoceļu kvalitāti.

Vides infrastruktūra

2016. gadā novadā ir pieejami uzlaboti ūdenssaimniecības pakalpojumi, dzeramā ūdens kvalitāte atbilst Eiropas Savienības normām. Tiek uzturēti un izveidoti rekreācijā izmantojamie ūdens resursi. Ir palielināta un uzlabota atkritumu šķirošanas saimniecība. Sadzīves notekūdeņi tiek novadīti uz bioloģiskām attīrīšanas iekārtām, kur tie tiek attīrīti atbilstoši ES normām.

Stratēģiskais virziens: Nodrošināt Valkas novada iedzīvotājus un uzņēmumus ar kvalitatīvu vides infrastruktūras pieejamību un izmantošanu.

Izglītības infrastruktūra

2016. gadā novadā ir pieejama dažādu veidu un pakāpju izglītība, kas nodrošina izglītību visām iedzīvotāju grupām, jebkurā vecumā. Izglītības iestāžu skaits ir pietiekams un nodrošināts ar uzlabotu materiāli tehnisko bāzi, ir veikta iestāžu labiekārtošana un renovācija. Iegūtā izglītība ir konkurētspējīga darba tirgū. Darbojas dažādi interešu centri.

Stratēģiskais virziens: Nodrošināt kvalitatīvu dažādu veidu un pakāpju izglītību novadā.

Enerģētikas infrastruktūra

2016. gadā Valkas novada siltumenerģijas patērētāji nodrošināti ar efektīvu un dabai draudzīgu siltumenerģiju pieprasītā apjomā un atbilstošā kvalitātē par iespējami zemākām izmaksām un mazāko kaitīgo ietekmi uz apkārtējo vidi. Uzlabots ielu apgaismojums, palielināta energoefektivitāte sabiedriskajā un dzīvojamā sektorā.

Stratēģiskais virziens: Nodrošināt novada iedzīvotājus un uzņēmumus ar lielu atjaunojamo energoresursu izmantošanu siltumenerģijas nodrošināšanā un augstu energoefektivitāti patērētāju sektorā.

Sociālo pakalpojumu infrastruktūra

2016. gadā pašvaldībā tiek nodrošināta sociālā palīdzība mazaizsargātajiem un maznodrošinātajiem novada iedzīvotājiem. Attīstīti institucionālie sociālie pakalpojumi. Izveidoti sociālo pakalpojumu un rehabilitācijas un higiēnas centri. Sociālā un veselības politika vērsta uz vienlīdzīgu iespēju pieejamību novada iedzīvotājiem. Var pilnībā integrēties sabiedrības sociālajā un ekonomiskajā dzīvē.

Stratēģiskais virziens: Nodrošināt kvalitatīvu sociālo palīdzību un sociālos pakalpojumus.

Uzņēmējdarbības attīstība

2016. gadā Valkas novadā ir attīstīta lauksaimniecība un pārtikas ražošana, mežsaimniecība, kokapstrāde un cita rūpnieciskā ražošana. Attīstās inovatīvu un konkurētspējīgu produktu ražošana. Attīstīts pakalpojumu un tirdzniecības tīkls. Veicināt uzņēmējdarbībai labvēlīgu vides attīstību. Veicināta pašvaldības sadarbība uzņēmējdarbības jomā ar citām pašvaldībām Latvijā un ārzemēs. Ir plašas vietējā darba tirgus iespējas. Attīstīta tūrisma infrastruktūra un izveidoti jauni tūrisma produkti.

Stratēģiskais virziens: Veicināt Valkas novada ekonomisko augšupeju, atbalstot esošos uzņēmumus un piesaistot jaunus uzņēmējdarbības veidus, kas nostiprinātu novada patstāvību un veicinātu iedzīvotāju labklājību, veicinot attīstītu ražošana un pakalpojumu ar augstu pievienoto vērtību.

Novērtēts dabas kapitāls un saglabāts kultūrvēsturiskais mantojums

2016. gadā novada ilgtspējīgu un līdzsvarotu attīstību nodrošina dabas resursu racionāla izmantošana, sakārtota vides infrastruktūra, ražošanas procesu un apstākļu atbilstība Eiropas Savienības kvalitātes prasībām, katra iedzīvotāja personīgā atbildība un ieinteresētība. Ir saglabāts, palielināts un ilgtspējīgi izmantots dabas kapitāls. Saglabātas īpaši aizsargājamās dabas teritorijas. Apzināti dabas resursu piesārņojuma avoti, veicināta to novēršana. Attīstās kultūrtūrisms un apzināts kultūrvēsturiskais mantojums, veicināta tā saglabāšana.

Stratēģiskais virziens: Nodrošināt ilgtspējīgu un līdzsvarotu vides attīstību, saskaņojot cilvēka labklājības sasniegšanu un novada teritorijā notiekošo saimniecisko darbību ar dabas kapitāla un kultūrvēsturiskā mantojuma saglabāšanu, saudzējot apkārtējo vidi.

Sasniedzamo rezultātu kopsavilkums

Pašvaldībai svarīgi veicināt tādu attīstību, kas ir līdzsvarota - vienai jomai attīstoties, labums un ieguvumi ir arī citās jomās.

Novadā darbojas uzņēmumi, kas ir sociāli atbildīgi ne tikai par uzņēmumos nodarbinātajiem cilvēkiem, bet arī par novada dabas vērtībām. Uzņēmumi iegulda līdzekļus, lai sakārtotu ražošanas procesus atbilstoši visām vides aizsardzības normām un prasībām. Pašvaldības, uzņēmumu vadības un vides institūciju kopīgas sadarbības rezultātā Valkas novads veidojas par teritoriju, kur ražošanas uzņēmumi pastāv līdzsvarotā mijiedarbībā ar dabas un rekreācijas teritorijām.

Taču līdz šim lielākais investīciju apjoms nonāk tieši inženiertehniskās infrastruktūras sakārtošanai, kas tiek veidota mūsdienīga, vides aizsardzības prasībām atbilstoša. Ir pienācis laiks, kad daļa finansējuma ir jāiegulda arī dabas teritoriju sakārtošanā, lai tās tiešām būtu atbilstošas rekreācijas statusam. Pašvaldība ir uzsākusi darbu pie vietējas nozīmes aizsargājamo dabas teritoriju apsaimniekošanas plānu izstrādes. Process notiek ciešā sadarbībā ar novada iedzīvotājiem, noskaidrojot un ņemot vērā iedzīvotāju vēlmes un priekšlikumus.

RĪCĪBU INVESTĪCIJU PLĀNS

Plāns ir saistīts ar konkrētu rīcību izstrādi un to sasaisti ar izpildītājiem un finanšu resursiem. Rīcības paredzētas, kā resursiem (atbildība, laiks, finanses) nodrošinātu pasākumu jeb veicamo darbu, īstenojamo projektu plāns - četru gadu pašvaldības budžeta plānošanas periodam, ņemot vērā, ka rīcību sadaļa Valkas novada attīstības programmā 2010. – 2016. gadam var tikt aktualizētas katru gadu.

Rīcības plāns ir sastādīts pa atsevišķām tēmu grupām, kuru izstrādē tiek piesaistīti konkrēto uzdevumu, pasākumu un aktivitāšu īstenotāji.

Investīciju plāns ir neatņemama Valkas novada attīstības programmas 2010. – 2016. gadam sastāvdaļa, kura tiek sagatavota laika posmam vismaz līdz 3 gadiem. To apstiprina pašvaldība. Pēc nepieciešamības, investīciju plānu var aktualizēt katru gadu. Plāns ietver Valkas novada attīstības projektus četriem gadiem (skat. 1.pielikums).

IEVIEŠANAS UZRAUDZĪBAS PLĀNS

Uzraudzība ir regulāra, sistemātiska resursu, rīcību un rezultātu pārbaude. Valkas novada uzraudzības sistēma tiek izstrādāta ar mērķi radīt ietvaru, kas nodrošina iespēju izvērtēt teritorijas attīstības uzraudzību un attīstības programmas īstenošanas gaitā sasniegto.

Uzraudzības sistēmas uzdevumi ir:

1. Nodrošināt Valkas novada attīstības novērtēšanas iespējas, identificējot pārmaiņas Valkas novada situācijā kopumā un pa jomām;
2. Identificēt vai attīstības programmas rādītāju sasniegšana norit kā plānots;
3. Parādīt Valkas novada darbības progresu un sasniegumus;
4. Nodrošināt ar informāciju par attīstības programmas īstenošanas sasniegumiem sabiedrību, politiķus un citas ieinteresētās puses;
5. Identificēt jaunas problēmas un iespējas, kas saistītas ar Valkas novada attīstību un kurām nepieciešams veltīt tālāku izpēti un attiecīgu lēmumu pieņemšanu to risināšanai;
6. Pamatot attīstības programmas aktualizācijas nepieciešamību;
7. Sekmēt Valkas novada struktūrvienību, valsts institūciju, uzņēmēju un sabiedrības koordinētu darbību Valkas novada attīstības jautājumos.

Uzraudzības organizēšana un atbildības

Par uzraudzības sistēmu atbildīgā institūcija ir Valkas novada domes Attīstības un plānošanas nodaļa, tās galvenā funkcija ir regulāra un sistemātiska rezultātu pārbaude. Galvenais uzdevums ir vadīt un koordinēt uzraudzības procesu, identificējot vai attīstības programmā definēto rādītāju sasniegšana norit kā plānots. Uzraudzības procesā iesaistās visas rīcības plānā norādītās par aktivitāšu izpildi vai projektu īstenošanu atbildīgās Valkas novada struktūrvienības un iestādes.

Uzraudzības korekciju iestrādāšana Attīstības programmā

Korekcijas attīstības programmā notiek šādos laika intervālos:

1. Attīstības stratēģija – 1x7gados vai pēc Valkas novada pašvaldības domes lēmuma;
2. Investīciju plāns – 1 reizi gadā.

Uzraudzības izstrādes posmi

1. Jāizveido informācijas sistēma, kurā tiek apkopoti dati par teritorijas attīstību raksturojošiem sociālekonomiskiem rādītājiem un dati par rezultatīvajiem rādītājiem no Valkas novada domes nodaļām, iestādēm, valsts institūcijām (dati tiek vākti regulāri un reizi gadā apkopoti). Par konkrētu datu apkopošanu atbildīga ir Attīstības un plānošanas nodaļa.

Informācijas sistēmā ietver:

- Attīstības programmā noteiktie uzraudzības rādītāji;
- Rādītāju pašreizējā vērtība, uzsākot attīstības programmas īstenošanu;
- Rādītāju sagaidāmā, sasniedzamā vērtība, attīstības programmas īstenošanai noslēdzoties;
- Ikgadējie rādītāju vērtības;
- Informācijas avots.

2. Trīs gadu pārskata ziņojuma izstrāde par attīstības programmas ieviešanu

Lai nodrošinātu attīstības programmas sekmīgu realizēšanu, vismaz reizi trīs gados jāveic:

- Jāanalizē pasākumu un projektu izpildes gaita un rezultāti, kā arī to ietekme uz teritorijas attīstības rādītājiem;
- Nepieciešamības gadījumā jāaktualizē attīstības programma, vai neaktualizējot attīstības programmu, jāaktualizē rīcību (investīciju) plāns;
- Jāinformē sabiedrība par iepriekšējo gadu laikā padarīto, aicinot iedzīvotājus paust viedokli par tālākām Valkas novada attīstības perspektīvām un jauniem aktuālu problēmu risināšanas variantiem;
- Jāgatavo jauni projekti vai arī jāturpina iepriekšējā posmā iesākto un nepabeigto projektu īstenošana.

PIELIKUMI

1.pielikums

Valkas novada Rīcību (investīciju) plāns 2010. – 2013. gadam

N.p.k.	Projekta nosaukums	Atbilstība vidēja termiņa prioritātem	Papildinātība ar citiem projektiem	Indikatīvā summa (LVL)	Finanšu instruments (LVL vai %)				Projekta plānotie darbības rezultāti un to rezultatīvie rādītāji	Plānotais laika posms		Partneri	
					Pašvaldības budžets	ES fondu finansējums		Citi finansējuma avoti		Projekta uzsākšanas laiks	Projekta realizācijas ilgums		
						Summa	Avots	Summa					Avots
1. prioritāte: Cilvēkresursu attīstība													
1.1	Mierkalna tautas nama vienkāršotā rekonstrukcija Zvārtavas pagastā	1.1		60109	12490	37258	ELFLA	10432	21% PVN	Iekštelpu renovācija	2010	2011	
1.2	Turnas tautas nama vienkāršotā rekonstrukcija Ērgemes pagastā	1.1		14447 + 10000	2985	8955	ELFLA	2507	21% PVN	Iekštelpu renovācija, jumta daļas siltināšana	2010	2011	
1.3	Estrādes rekonstrukcija un teritorijas labiekārtošana	1.1		15000	2250	12750	ES finansējums				2011	2012	

**[VALKAS NOVADA ATTĪSTĪBAS PROGRAMMA
STRATĒĢISKĀ DAĻA]**

2010. – 2016. GADAM

1.4	Ledus halles būvniecība Valkā	1.1	LV-EE programmas projekts „Valgas un Valkas pilsētu atraktivitātes uzlabošana”	2000000					Privātais	Uzbūvēta Valkas – Valgas ledus halle	2013		
1.5	Brīvdabas estrādes būvniecība Kārķos	1.1		6000	900	5100	ES finansējums			Centrā uzbūvēta estrāde	2012	2013	
1.6	Norāžu plākšņu iegāde un uzstādīšana Kārķos	1.1		4000	600	3400	ES finansējums			Uzstādītas norāžu plāksnes, kas atvieglos orientēšanos ciema teritorijā	2010	2011	
1.7	Gājēju tilts pār Pedeli Varoņu ielas dzīvojamo māju rajonā	1.1	LV-EE programmas projekts vai LV-EE-RU	1600	1600						2010	2012	
1.8	Lugažu laukuma Valkā labiekārtošana	1.1		557000	83550	473450	ES finansējums				2010	2013	
1.9	Stoķu kapu kapličas rekonstrukcija	1.1		15000	3750	11250	LEADER				2010	2011	
1.10	Vēsturiskās klēts rekonstrukcija Lugažu muižā – Estrāde	1.1		90000 15000	13500	76500	ES finansējums				2010	2013	

**[VALKAS NOVADA ATTĪSTĪBAS PROGRAMMA
STRATĒĢISKĀ DAĻA]**

2010. – 2016. GADAM

1.11	Sporta laukuma labiekārtošana Lugažu muižā	1.1		70000	10500	59500	ES finansējums				2010	2013	
1.12	Atpūtas teritorijas izveide Lugažu muižā	1.1		20000	5000	15000	LEADER				2011	2012	
1.13	Hokeja laukuma izveide Lugažu muižā	1.1		20000	5000	15000	LEADER				2011	2013	
1.14	Ēku kapitālais remonts Valkas pagastā	1.1		50000	7500	42500	ES finansējums				2011	2013	
1.15	Depo ēkas rekonstrukcija Vijciema ciemā	1.1		30000	4500	25500	ES finansējums			Telpas jauniešiem brīvā laika pavadīšanai	2011	2013	
1.16	BMX trase	1.1		20000	5000	15000	LEADER		Privātais K. Ozoliņš		2010	2012	
1.17	Tālavas ielas dzīvojamo māju kvartāls	1.1						Nav zināms	Privātais	Plānots nodot nomā/pārdot	2010	2013	

2. prioritāte. Sakārtota novada infrastruktūra un pakalpojumi

1.pasākums: Transporta infrastruktūra

1.1.	Tranzīta maršruta ielu rekonstrukcija Valkas pilsētā	2.1		3763012	338671	3 198560	ERAF, Nr.3DP/3.2.1.2.0/09/APIA/S M/002	225781	Valsts budžeta dotācija	Radīta droša satiksme Valkas pilsētā 4,7 km garumā, gājēju un velosipēdu ceļu izbūve, tilta pār Pedeles upi	2010. gads 23.febru-ārī	2012. gads	
------	--	-----	--	---------	--------	-------------	--	--------	-------------------------	---	----------------------------	---------------	--

**[VALKAS NOVADA ATTĪSTĪBAS PROGRAMMA
STRATĒĢISKĀ DAĻA]**

2010. – 2016. GADAM

										izbūve Rūjienas ielā, autobusu pieturu un automašīnu stāvlaukumu izveide			
1.2	Rīgas un Zemgales ielas krustojuma rekonstrukcija	2.1		246507	22186	209531	ERAF	14790	Valsts budžeta dotācijas	Satiksmei drošs Rīgas – Zemgales ielas krustojums 3500 m ²	2011	2013	
1.3	Rīgas – Raiņa ielas gājēju celiņa izbūve	2.1		25000			ERAF				2011	2013	
1.4	Novada tehniskā parka atjaunošana, pirkuma tiesību izmantošana gadījumos ja uz zemes gabala atrodas pašvaldībai piederošās ēkas, infrastruktūras objekti vai zemes gabals nepieciešams jaunu pašvaldību objektu celšanai.	1.2		100000	15000	85000	ES finansējums			Iegādāts: traktora piekabe, kravas automašīna, izkopts traktoram, 19vietīgs autobuss, iegādāti īpašumi pašvaldību funkciju realizēšanai	2011	2013	
1.5.	Valkas novada valdījumā esošo	1.1		79 782 105 207	39596	118787	ELFLA			Rekonstruēti ceļi: Ērgemes pagastā:	2010	2011	

	reģistrēto ceļu rekonstrukcija									ceļi „Darbnīcas - Turnas veikals” 0,390 km un „Turnas veikals -Liepu iela 7” garums 0,310 km, Zvārtavas pagastā: Gaujas iela 1 km, Liepu iela 0,27km, Nākotnes iela 0,26 km			
1.6	„Ziemeļu Stīga”												
	1.6.1.Kārķu posms	1.1		2 000000			ERAF/ Kohēzijas			Noasfaltēti 6,7 km	2012	2013	
	1.6.2. Zvārtavas posms	1.1		6 000000			ERAF/ Kohēzijas			Noasfaltēti 20 km	2012	2013	
	1.6.3 Valkas pagasta posms	1.1		80000			ERAF/ Kohēzijas			Noasfaltēti 2 km	2012	2013	
1.7	Ielu rekonstrukcija Valkas pilsētā	1.1		6450000	967500	548250 0	ERAF ES fondu aktivitātes „Atbalsts novadu pašvaldīb u kompleks ai attīstībai” ES finansēju ms			Asfalta seguma nomainīšana, izbūvējot ietves un veloceliņus	2011	2013	
1.8	Ceļu seguma	1.1					Valkas			Rekonstruēta	2012	2013	

**[VALKAS NOVADA ATTĪSTĪBAS PROGRAMMA
STRATĒĢISKĀ DAĻA]**

2010. – 2016. GADAM

	virsmas atjaunošana Valkas novadā:						novada dome / ES struktūrfo ndi			virsmas grunts ceļiem			
	1.8.1 Ērgemes pagastā	1.1		80000	16484	49451	ELFLA				2011	2013	
	1.8.2 Zvārtavas pagastā	1.1		105200	21737	65211	ELFLA				2011	2013	
	1.8.3 Kārļu pagastā	1.1		10000	1500	8500	ES finansējums				2011	2013	
	1.8.4 Vijciema pagastā	1.1		35000	5250	29750	ES finansējums				2011	2013	
	1.4.5 Valkas pagastā	1.1		10000	1500	8500	ES finansējums			a/c A1 – 4km a/c A4 – 1.83km a/c B2- 1.02km a/c B4- 3.2km B5 – 3.18km B6- 1.95 B8 – 1.8km B9- 1.84km B10 – 2.5km B11- 2.25km B13 – 2km B14- 2.19km C1 – 4.2km C2 – 1.5km C3 – 2.9km	2011	2013	
1.9	Ielu asfaltēšana Valkas pagasta Sēļu ciemā	1.1.		20000			Valkas novada dome/ ES			Noasfaltēti 3 km	2011	2013	

**[VALKAS NOVADA ATTĪSTĪBAS PROGRAMMA
STRATĒĢISKĀ DAĻA]**

2010. – 2016. GADAM

							struktūrfo ndi						
1.1 0	Tilta izbūve Valkas pagastā	1.1		20000							a/c B12 tilts pār Kaičupi	2010	2012
1.1 1	Autoceļa rekonstrukcija Valkas pagastā	1.1		100000							Rekonstruēts B12 4,39 km	2010	2013
1.1 2	Dzelzceļa atzara renovācija	1.1						Nav zināms	Privātais SIA Tīne			2011	2013
1.1 3	Valkas novadpētniecīb as muzeja piebraucamā ceļa (Cimzes ielā) noasfaltēšana	1.1		14000	700	12600	ES finansēju ms	700	Valsts finansēju ms		Noasfaltēta Cimzes iela	2011	2012
1.1 4	Gājēju ceļa izbūve Valkā posmā Ausekļa iela – Fr. Roziņa iela	1.1		30000	4500	25500	ES finansēju ms					2011	2012
1.1 5	Ausekļa ielas tilta rekonstrukcija	1.1		360000	54000	306000	ES finansēju ms				Izbūvēts 34,3 m garā tilts, noasfaltēta 308,7 m ² brauktuves daļa	2011	2013
2. pasākums: Vides infrastruktūra													
2.1	Ūdenssaimniec ības pakalpojumu attīstība Valkā II kārtā	1.2	Ūdenssaimniecī bas pakalpojumu attīstība Valkā I kārtā	5696598	1989622	370697 6	Kohēzijas fonds				Dzeramā ūdens sagatavošanas iekārtas, jaunu ūdensvadu un kanalizācijas tīklu izbūve. Esošo ūdensvadu un	2010	2012

										kanalizācijas tīklu rekonstrukcija			
2.2	Valkas pagasta Sēļu ciema ūdenssaimniecības attīstība	1.2		298917 + ilgtermiņa kārta	14946	254080	ERAF	29891	Valsts finansējums	Izbūvēts jauns urbums (Debits 2,5 l/s, h=150 m), jauna ŪAS kompleksa Q=6m ³ /h ar hidroforiem izbūve, jauna ūdensvada un kanalizācijas tīklu izbūve	2009	2011	
2.3	Valkas pagasta Lugažu ciema ūdenssaimniecības attīstība	1.2		258369 + ilgtermiņa kārta	12918	219614	ERAF	25837	Valsts finansējums	jauna ūdensvada un kanalizācijas tīklu izbūve	2009	2011	
2.4	Zvārtavas pagasta Stepu ciema ūdenssaimniecības attīstība	1.2		419306	51980	294554	ERAF	72772	21% PVN	Izbūvēts jauns urbums (debits 2,5 l/s h=150m), jauna ŪAS kompleksa Q=6m ³ /h ar hidroforiem izbūve, jauna ūdensvada un kanalizācijas tīklu izbūve	2011	2013	
2.5	Valkas novada Kāršu ciema ūdenssaimniecības attīstība	1.2		390372	48393	341979	ERAF	67750	21% PVN	Dzeramā ūdens sagatavošanas iekārtas, jaunu ūdensvadu un	2011	2012	

										kanalizācijas tīklu izbūve. Esošo ūdensvadu un kanalizācijas tīklu rekonstrukcija			
2.6	Turnas un Ērgemes ciemu ūdenssaimniecības attīstība	1.2		250000	37500	212500	ERAF			Tehnisko projektu izstrāde, UAS, jaunu NAI izbūve Turnas un Ērgemes ciemos, ūdens apgādes tīklu rekonstrukcija. Ērgemē ūdens apgādes tīkls 200 m, kanalizācijas tīkls 500 m, KSS un spiedvadu izbūve Ērgemē. Ērgemes un Turnas ciemā ūdensapgādes un kanalizācijas tīklu paplašināšana ūdensvads 2 km un kanalizācijas tīkls 2,5 km	2012	2013	

**[VALKAS NOVADA ATTĪSTĪBAS PROGRAMMA
STRATĒĢISKĀ DAĻA]**

2010. – 2016. GADAM

2.7	Vijciema ciema ūdenssaimniecības attīstība	1.2		200000	30000	170000	ERAF			Veco ūdens cauruļu nomaiņa, jaunu tīklu izbūve	2012	2013	
2.8	Ērgemē - slūžu rekonstrukcija	1.2		10000	10000						2011	2013	
2.9	Dīķa tīrīšana un slūžu remonts Valkā (mikrorajona dzīvojamo māju kvartālā)	1.2		7000	7000						2011	2013	
2.10	Smilts un smilts – grants karjeru izpēte un izveidošana	1.2		5000	5000						2011	2013	
2.11	Zāģezera teritorijas labiekārtošana	1.2		10000 (Izstrādāt s skiču projekts)	1350	8500	ES finansējums	150	Valsts finansējums	Izbūvēts stāvlaukums, koka takas, volejbola laukums, ģērbtuves, tualetes	2010	2013	
2.12	Peldvietas ierīkošana	1.2		75 000	10125	63750	ES finansējums	1125	Valsts finansējums		2011	2013	
3. pasākums: Izglītības infrastruktūra:													
3.1	Valkas pilsētas pirmsskolas izglītības iestādes „Pasaciņa”	1.3		100000	13500	85000	ES finansējums	1500	Valsts finansējums	Iekštelpu renovācija. Teritorijas labiekārtošana, nojumes,	2010	2012	

**[VALKAS NOVADA ATTĪSTĪBAS PROGRAMMA
STRATĒĢISKĀ DAĻA] 2010. – 2016. GADAM**

	infrastrukturās attīstība									rotaļlaukumi			
3.2	Ērgemes pamatskolas labiekārtošana		30000	4500	25500	ES finansējums				Daļēja jumta nomaiņa, virtuves remonts	2011	2013	
3.3	Sporta zāles būvniecība Vijciema pagastā	1.3	169400	35000	105000	ELFLA	29400	21% PVN		Uzbūvēta sporta zāle	2010	2011	
3.4	Valkas un Valgas pilsētu kopējās mākslas vides attīstība	1.3	675 842	319 169	356673	Norvēģijas valdības divpusējā finanšu instrumenta programma „Pārrobežu sadarbība”				Rekonstruēta mākslas skola	2009	2010	
3.5	Aprīkojuma iegāde saieta namam Valkas pagasta Lugažu muižā	1.3	20000	5000	15000					Iegādāts aprīkojums saieta namam „Lugažu muiža”	2011	2012	
3.6	Skolas autobuss Valkas pagasta pārvaldei	1.3	120000	12000	108000	Šveices finanšu instruments				Iegādāts jauns autobuss Valkas pagasta skolēnu pārvadāšanai	2009	2010	
3.7	Dabas zinātņu kabinetu labiekārtošana Valkas	1.3	98 392	8855	89537	ERAF aktivitāte „Kvalitatīvai				Izremontēti un labiekārtoti ar jaunām mēbelēm 4	2009	2010.decembris	

	ģimnāzijā						dabaszinā tņu apguvei atbilstošā s materiāli tehniskās bāzes nodrošinā šana”			kabineti – fizikas, ķīmijas, matemātikas, bioloģijas			
3.8	Ēdnīcas izveide Kārķu pamatskolā	1.3		10000	1000	9000	ES finansēju ms			Ierīkota mūsdienu prasībām un normām atbilstoša skolas ēdnīca	2011	2011	
3.9	Energoefektivi tātes paaugstināšana Kārķu pamatskolai	1.3		30000	4500	25500	Klimata pārmaiņu finanšu instrumen ts			Jumts, siltināšana, centrālapkure.	2011	2012	
3.1 0	Studiju centra izveide Valkā	1.3						200000 0	Ārējo investoru finansēju ms	Izveidots studiju centrs Tēraudskolas ēkā	2010	2013	
3.1 1	Valkas pamatskolas teritorijas labiekārtošana	1.3		6000	900	5100	ES finansēju ms				2011	2012	
3. 12	Vijciema pamatskolas energoefektivit ātes paaugstināšana	1.3				357652	Klimata pārmaiņu finanšu instrumen ts			Jumta nomaiņa, ēkas fasādes krāsošana, sanitārā mezgla remonts	2013	2013	

**[VALKAS NOVADA ATTĪSTĪBAS PROGRAMMA
STRATĒĢISKĀ DAĻA]**

2010. – 2016. GADAM

3.13	Vijciema pamatskolas telpu labiekārtošana	1.3		30000	4500	25500	ES finansējums			Amatu mācības darbnīcas ēkas remonts, inventāra atjaunošana	2010	2013	
3.14	Valkas ģimnāzijas fasādes renovācija	1.3			20000						2010	2013	
3.15	Dzelzceļa ēkas Poruka ielā 4 rekonstrukcija	1.3						70000	Privātais		2010	2013	
4. pasākums: Enerģētikas infrastruktūra													
4.1	Energoefektīvi tātes paaugstināšana Sporta zālei, Varoņu ielā 35 B	1.4		60000	9000	51000	Klimata pārmaiņu finanšu instruments				2010	2012	
4.2	Energoefektīvi tātes paaugstināšana Valkas ģimnāzijas internētā	1.4		20000	3000	17000	Klimata pārmaiņu finanšu instruments				2010	2012	
4.3	Energoefektīvi tātes paaugstināšana Valkas Mūzikas skolai.	1.4		100000	15000	85000	Klimata pārmaiņu finanšu instruments				2010	2012	
4.4	Energoefektīvi tātes paaugstināšana Valkas pagastā	1.4		110000	16500	93500	Klimata pārmaiņu finanšu instruments			Mājas - Sēļi 20 un 22, t.sk. katlu mājas rekonstrukcija	2010	2013	

**[VALKAS NOVADA ATTĪSTĪBAS PROGRAMMA
STRATĒĢISKĀ DAĻA]**

2010. – 2016. GADAM

4.5	Dzīvojamās ēkas Ausekļa ielā 46 siltināšana Rīgas iela 16, Semināra iela 4	1.4							Privātais	Ausekļa iela 46 – 92000 Rīgas iela – 16 – 90000 Semināra iela 4 - 70000	2010	2012	
4.6	Ielu apgaismojuma rekonstrukcija Valkā	1.4		250000	12500	225000	ES finansējums, LV-EE-RU	12500	Valsts Latveņergo		2010	2011	
4.7	Valkas pagasta ielu apgaismojuma atjaunošana	1.4											
	4.7.1 Lugažu ciemā	1.4		10000	1000	9000	ES finansējums				2012	2013	
	4.7.2 Sēļu ciemā	1.4		10000	1000	9000	ES finansējums				2012	2013	
4.8	Vijciema ciema centra ielu apgaismojuma atjaunošana	1.4		7000	700	6300	ES finansējums				2012	2013	
4.9	Ērgemes un Turnas ciemu ielu apgaismojums	1.4		14000	1400	12600	ES finansējums				2012	2013	
4.10	Kārķu pagasta ielu apgaismojuma atjaunošana	1.4		7000	700	6300	ES finansējums				2012	2013	
4.11	Rīgas ielas apgaismojuma rekonstrukcija posmā no	1.4		28000			ES finansējums LV-EE-RU			Ir tehniskais projekts	2011	2012	

	Raiņa ielas līdz Igaunijas robežai												
4.1 2	Siltumtīklu savienojumu izbūve centralizētās siltumapgādes sistēmas efektivitātes paaugstināšana i Valkā	1.4		400000	240000	160000	Kohēzijas fonds		SIA „Namsaimnieks”	Siltumtīklu savienojums Valkā starp „Rūjienas” un „Raiņa” ielas katlu mājām Siltumtrases atzars uz Pamatskolu (Ausekļa 5) Siltumtrases atzars uz Rūjienas 3 objektiem,			
4.1 3	Siltumtīklu izbūve Valkas pilsētā	1.4		Domes bulvāris - 150000	90000	60000	Kohēzijas fonds			Ir TP; Domes Bulvārī katlu mājas likvidācija izbūvējot trasi pieslēdzot pie Raiņa kvartāla – NAV TP; Varoņu ielas rajonā Stendera ielas siltumtrases rekonstrukcija; Raiņa ielas rajona siltumtrases posmu nomaiņa	2010	2013	
				Varoņu ielas – 270000	162000	108000							
				Stendera ielas – 231101	138660	92440							
				Raiņa ielas - 30000	18000	12000							
4.1	Valkas pagasta	1.4		20000	10000	10000	ERAF			Sēļi 20,	2010	2013	

4	dzīvojamo ēku siltināšana									Vectomēni u.c.			
5.pasākums: Sociālo pakalpojumu infrastruktūra													
5.1.	Higiēnas centru (pirts u.c.) izveide	1.5						100000	Privātais	Poliklīnikas ēkā izveidots higiēnas centrs	2012	2013	
3.prioritāte: Uzņēmējdarbības attīstība novadā													
3.1	Koģenerācijas stacija	3.1						100000 00	Privātais	Koģenerācijas stacija Rūjienas iela 5, siltuma jauda 8 MW un uzstādīto elektrisko jaudu 2 MW	2010	2011	Valkas novada dome - Izbūvēs trases posmu līdz Rūjienas ielai 3, iepirks siltumenerģiju
3.2	Tirgus rekonstrukcija	3.1		10000	6000			4000			2011	2012	
4.prioritāte: Novērtēts dabas kapitāls un saglabāts kultūrvēsturiskais mantojums													
4.1	Ērgemes pilsdrupu rekonstrukcija	4.1		20000		20000	Kultūrkapitāla fonds			Rekonstruētas pilsdrupas. 2010.gadā rekonstruēta ieejas arka.	2010	2013	
4.2	Valkas novadpētniecības muzeja fasādes renovācija	4.1		16000	2400	13600	LV – EE vai LV – EE-RU programma			Nokrāsota ēkas fasāde, ūdensvada un kanalizācijas ierīkošana, stāvlaukuma izbūve, jaunas krātuves projektēšana	2011	2013	
4.3	Dabas takas	4.1	LV-EE	425000			LV – EE			Dabas taka	2011	2013	

	izvide Pedeles upes krastos		programmas projekts „Valgas un Valkas pilsētu atraktivitātes uzlabošana”						vai LV – EE-RU program ma			posmā no Sēlijas ielas tilta līdz Zāģezeram			
4.4	Bijušo armijas bunkuru rekonstrukcija	4.1	LV-EE programmas projekts „Valgas un Valkas pilsētu atraktivitātes uzlabošana”	Pēc tehniskā projekta izstrādes									2010	2013	
4.5	Skulptūras „Koklētājs” restaurācija	4.1	LV-EE-RU vai LV-EE	7200									2011	2013	
4.6	Robežzonas labiekārtošana	4.1	LV-EE	Ideju konkurss								Labiekārtots posms no Semināra ielas līdz Rīgas ielai	2010	2013	