
































Apzīmējumi









-  Meža teritorijas
-  Lauksaimniecības teritorijas
-  Meliorēta teritorija
-  Ūdeņu teritorija
-  Purvs
-  Blīvas apbūves teritorijas
-  Kūdras ieguves lauks
-  Kapsētu teritorija
-  Publiskās zaļās teritorijas
-  Lauku sētas, zemnieksētas apbūves teritorija
-  Daudzdzīvokļu dzīvojamās apbūves teritorija
-  Savrupmāju BLĪVĀS dzīvojamās apbūves teritorija
-  Savrupmāju RETINĀTĀ dzīvojamās apbūves teritorija
-  Savrupmāju un vasarnīcu apbūves teritorija
-  Publiskās apbūves teritorija
-  Ražošanas teritorija un tehniskās apbūves teritorija
-  Tūrisma un rekreācijas teritorija

-  Ūdenstece
-  Stīga virs 5m
-  Stīga līdz 5m
-  Ģeodēziskais punkts
- Transporta infrastruktūra**
 -  Valsts galvenais autoceļš
 -  Valsts reģionālais autoceļš
 -  Valsts vietējais autoceļš
 -  Pašvaldības autoceļš
 -  Pārējie ceļi
 -  Dzelzceļš
- Inženierkomunikācijas**
 - Elektrolīnijas**
 -  330 kV gaisvada līnija
 -  110 kV gaisvada līnija
 -  20 kV gaisvada līnija
 -  20 kV kabelis
 -  6 kV kabelis
 -  0,4 kV gaisvada līnija
 -  0,4 kV kabelis
 -  Transformātors
 -  Mazā HES
- Sakaru līnijas**
 -  Optiskais kabelis
 -  Parastā sakaru līnija
 -  Sakaru tornis vai masts
- Ūdensapgāde un kanalizācija**
 -  Ūdensvads
 -  Notekūdeņu attīrīšanas iekārtas
 -  Aka, urbums
- Robežas**
 -  Valsts robeža
 -  Pagasta, pilsētas robeža
 -  Ciema robeža (ciemiem jāizstrādā detālplānojums)
 -  Zemes īpašuma robeža

Riska teritorijas









-  Aplūstoša teritorija
-  Piesārņotas vai potenciāli piesārņotas vietas

Īpaši aizsargājamās dabas teritorijas

-  Dabas liegums
- Ziemeļvidzemes biosfēras rezervāts**
 -  Ainavu aizsardzības zona
 -  Neitrālā zona
- Aizsargājamo ainavu apvidus "Ziemeļgauja"**
 -  Dabas parka zona
 -  Lieguma zona
 -  Regulējamā režīma zona
 -  Ainavu zona
 -  Neitrālā zona

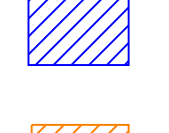



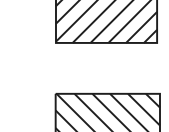





 Karjers

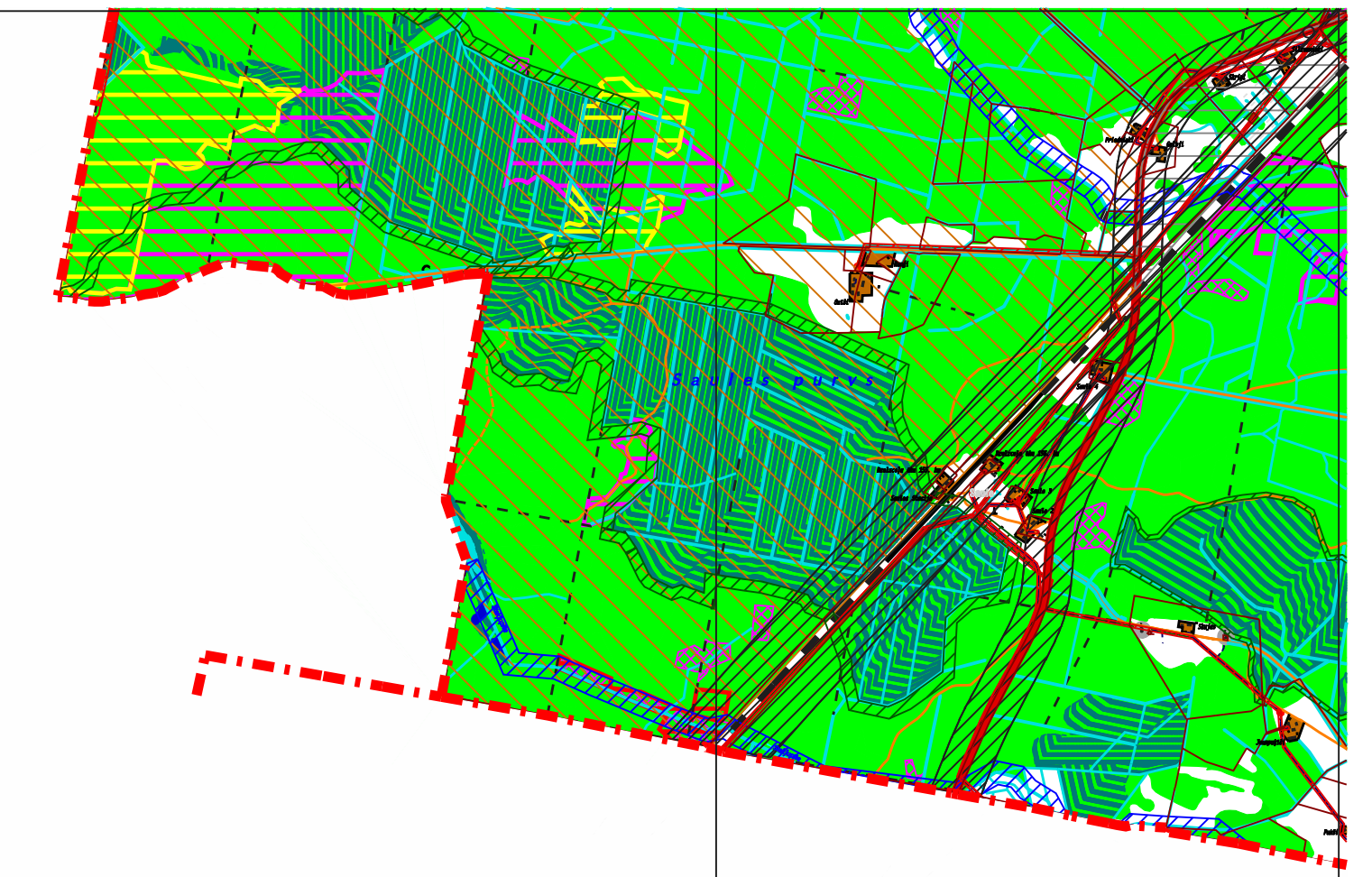
Pārējās īpaši aizsargājamās dabas teritorijas

-  Mikroliegumu
-  Mikroliegumu buferzona
-  Aizsargājami meža iecirkņi
-  Ģenētisko resursu mežaudze
-  Biotopi
 -  Kultūras piemineklis
 -  Aizsargājams koks
-  Aizsargājamas alejas

Aizsargjoslas

Vides un dabas resursu aizsardzības aizsargjoslas

-  Virszemes ūdensobjektu aizsargjoslas
-  Aizsargjoslas ap kultūras pieminekļiem
-  Aizsargjoslas ap ūdens ņemšanas vietām
-  Mežu aizsargjoslas ap pilsētām
-  Aizsargjoslas ap purviem
- Ekspluatācijas aizsargjoslas**
 -  Aizsargjosla gar autoceļu
 -  Aizsargjosla gar dzelzceļu
 -  Aizsargjoslas gar elektriskajiem tīkliem
- Sanitārā aizsargjosla**
 -  Aizsargjoslas ap kapsētām
 -  Aizsargjoslas ap notekūdeņu attīrīšanas ietaisēm

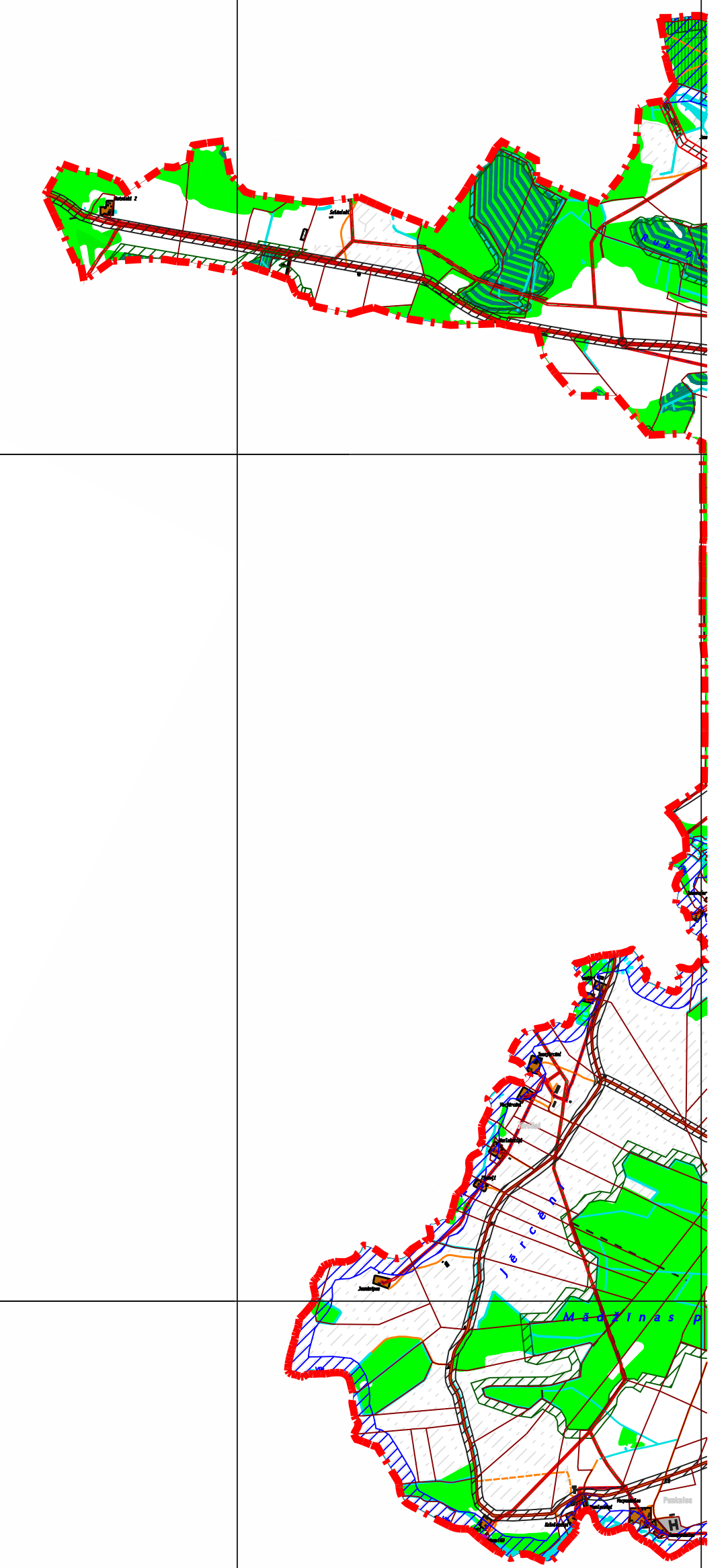


394229

389229

384229

379229



"aizsargājamas dabas teritorijas, 2009, LATVIJAS VALSTS MEŽI", līgums Nr.5.8-2.1/005z/150/09/15

Teritorijas plānojuma grafiskās daļas izstrādē izmantota Latvijas ģeotelpiskās informācijas aģentūras 2009.gadā izsniegtā Valkas novada topogrāfiskā karte, LKS 92 koordinātu sistēmā, ar mēroga noteiktību 1:10 000 un Valsts Zemes dienesta 2009.gadā izsniegtā kadastra karte. Grafisko daļu izstrādāja Valkas novada domes attīstības un plānošanas nodaļā