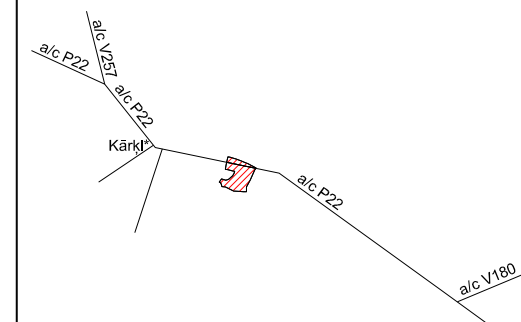


EKSPLOATĒJOŠO ORGANIZĀCIJU APLIECINĀJUMS					
ORGANIZĀCIJA	KOMUNIKĀCIJA	PARAKSTS	V.UZVĀRDS	DATUMS	PIEZĪMES
A/S "Sadales tīkls"	Elektrotīkli	SASKAŅOTS	J.Pavārnieks	17.03.2017	
Kārķu pagasta pārvalde	Vietējās komunikācijas	SASKAŅOTS	P.Pētersons	17.03.2017	
VSIA "ZMNI"	Meliorācija	SASKAŅOTS	A.Stīpnieks	14.03.2017	Nr.45
SIA "Lattelecom"	Elektroniskie tīkli	SASKAŅOTS	J.Poika	12.03.2017	Nr: 37.8-10/42/0361

PIEZĪMES:

1. Uzmērīšana veikta 2017. gada 06. martā.
2. LKS-92 TM koordinātu sistēma, mēroga koeficients 0.999713.
3. Latvijas normālo augstumu sistēma (LAS-2000,5)
4. Uzmērīšanā izmantota LatPos GP bāzes stacija "Valka" RTK režīmā
X=405406,156, Y=619828,498, H=75,761
5. Nekustamā īpašuma kadastra kartes datu uz 09.03.2017
Dati iegūti portāla www.kadastrs.lv
(v17171.edoc, k37575.edoc)
6. Saskaņā ar VZD sniegto informāciju zemes vienību robežas ir atbilstošas attēlotās zemes kadastrālās uzmērīšanas un vietējā ģeodēziskā tīkla precizitātei un var nesakrist ar situāciju plānā.
7. Objektu platība -1,40 ha.
8. Pazemes komunikācijās, apsektos dabā un saskaņotās ar ekspluatējošām organizācijām
9. Topogrāfiskie apzīmējumi attēloti atbilstoši MK 24.04.2012. noteikumiem Nr. 281 "Augstas detalizācijas topogrāfiskās informācijas un tās centrālās datubāzes noteikumi" 1. pielikumam

Objekta izvietojuma shēma

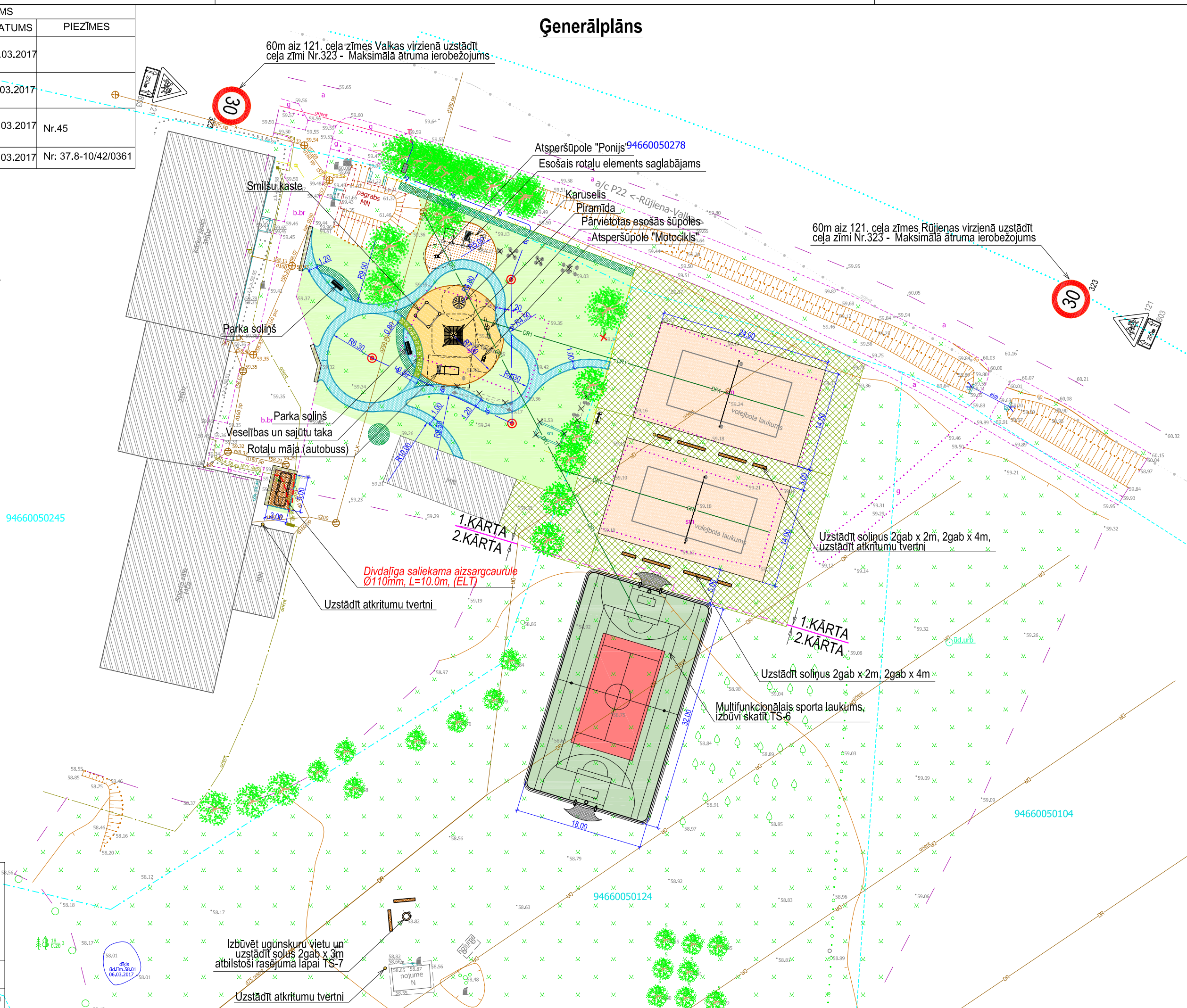
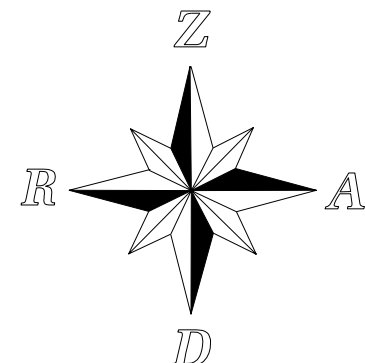


Dati ievadīti pašvaldības uzturētājā augstas detalizācijas topogrāfiskās informācijas datu bāzē.

Uzmērījums reģistrēts ar Nr.
VND/2017/ADT/9466_27
2017.gada 24.martā

Valkas novada dome, Semināra iela 9, Valka, Valkas novads, LV-4701
Reģistrējs: LĀSMA ENGERE ATĪSTĪBAS UN PLĀNOŠANAS NODAĻAS
Teritorijas plānošanas daļas vadītāja
Tālr.: 6407499, e-pasts: novads@valka.lv, lasma.enger@valka.lv
Dokuments elektroniski parakstīts Valkas novada domē, izmantojot e-

<h1>SIA "RE Mērnieks"</h1> <p>Avotu iela 14, Smiltene Reģistrācijas numurs: LV 44103069817 t.29131092</p>		Objekts: "Kārķu skola", Kārķi, Kārķu pagasts, Valkas novads.	
vadītājs E.Apsītis	20.03.2017	Pasūtītājs: SIA "CK"	
ģeodēzists R.Staņa sertifikāta Nr. BC-370	20.03.2017	Topogrāfiskais plāns	lapas 1
darba reģistrācijas Nr.	TOPO-RE082017	Mērogs 1 : 500	1. lapa

















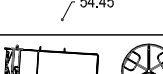











GALVENIE RĀDĪTĀJI		
N.p.k.	Nosaukums	Piezīmes
1.	Betona bruģakmens seguma platība (neskaitot remonzonas)	169 m²
2.	Smiltis seguma platība (rotalļaukums)	140 m²
3.	Mulčas seguma platība (rotalļaukums)	49 m²
4.	Skalotas smiltis seguma platība (pludmales volejbola laukums)	672 m²
5.	Sintētiskā seguma platība (universālāis sporta laukums)	576 m²
6.	Apzālumojamā platība	900 m²

RASĒJUMU SASTĀVS		
Ras.Nr.	Nosaukums	Piezīmes
GP-1	Vispārīgo rādītāju lapa, Ģenerālplāns.	M 1:500
TS-1	Ģenerālplāns. Teritorijas horizontālais plānojums.	M 1:250
TS-2	Teritorijas vertikālais plānojums. Vizuālās rīnājums ar augstumu atzīmēm.	M 1:250
TS-3	Labiekārtojuma un apstādījumu plāns.	M 1:200
TS-4	Raksturīgie griezumī, izbūves shēmas.	M 1:25; 1:50
TS-5	Drenāžas caurules izbūve	-
TS-6	Multifunkcionālā sporta laukuma izbūve	M 1:50; 1:250
TS-7	Ugunsкура vietas izbūve	M 1:50

PIEZĪMES

1. LKS-92 koordinātu sistēma. Latvijas normālo augstumu sistēma (LAS-2000.5).
2. Visi izmēri doti metros, ja nav norādīts citādi.
3. Visi materiāli un darbi, kas attiecas uz bruģa un asfaltbetā seguma būvniecību veicama atbilstoši "Ceļu specifikācijas 2017" un citu normatīvo dokumentu prasībām.
4. Būvdarbu laikā ievērot inženierkomunikāciju aizsardzības pasākumus.
5. Neskaitārbu gadījumā sazināties ar projekta autoru tel.26122682. Beātes iela 23, Valmiera.

Meliorācijas sistēmu bojājumu gadījumā veikt to atjaunošanu

PIENĒMTIE APZĪMĒJUMI	
	Projektēta betona apmale 100.20.08
	Projektēta koka apmale
	Betona bruģa segums, h=8cm (taisnstūra, 200x100x60, peļēks)
	Betona bruģa segums, h=8cm (taisnstūra, 200x100x60, peļēks)
	Oļu betona javā segums (sajūtu taka)
	Mulčas segums (rotāju laukums)
	Smits segums (rotāju laukums)
	Skalotas smits segums (pludmales volejbola laukums)
	Sintētiskais segums multifunkcionālajam laukumam
	Asfaltbetona remonta zona
	Betona bruģa remonta zona
	Augu zeme apsēta ar daudzgadīga zālāju sēklām
	Planēts esošais reljefs
	Projektēta augstumu atzīme
	Projektētie rotaļu elementi
	Projektēts parka soliņš
	Projektēts soliņš / atkritumu urna
	Projektēta ugunskura vieta
	Projektēti apstādījumi
	Esošais koks
	Likvidējams esošais koks
	Likvidējami esošie rotaļu elementi
	Projektēts apgaismojuma kabelis
	Projektēta apgaismojuma laterna
	Projektēta drenāžas caurule
	Divdaļīga saliekama aizsargcaurule (ELT)

ŠAJĀ BŪVPROJEKTĀ IR IEKĻAUTAS UN IZSTRĀDĀTAS
VISAS NEPIECIEŠAMĀS DAĻAS ATBILSTOŠI BŪVATĻAUJĀ
IETVERTAJIEM NOSACĪJUMIEM


BŪVPROJEKTA VADĪTĀJS Jānis Markevics, 3-01338
(VĀRDS, UZVĀRDS, CERTIFIKĀTA NR.)

(DATUMS) (PARAKSTS)

ŠĪ BŪVPROJEKTA _____ Arhitektūras daļas teritorijas sadaļas
RISINĀJUMI ATBILST LATVIJAS BŪVNORMATĪVU UN CITU NORMATĪVO
AKTU, KĀ ARĪ TEHNISKO VAI ĪPAŠO NOTEIKUMU PRASĪBĀM

BŪVPROJEKTA _____ Jānis Markevics, 3-01338
DAĻAS VADĪTĀJS _____ (VĀRDS, UZVĀRDS, CERTIFIKĀTA NR.)

(DATUMS) _____ (PARAKSTS)

	SIA "CK"		Pasūtītājs					
	PROJEKSTĒŠANA UN BŪVUZRAUDZĪBA		Valkas novada dome					
	BEĀTĒS 23 - 700, VALMIERA, LV 4201		Būvobjekts/Adrese					
	□ tālrunis: +371 64231636 □ mob. +371 26122682 □ ck.projekti@gmail.com		Atpūtas un rotaļu laukums "Kārķu skola", Kārķi, Kārķu pagasts, Valkas novads					
Būvprojekta vadītājs	J. Markevics		07.2017.	Rasējums Vispārīgo rādītāju lapa. Ģenerālplāns.			Stadija	Lapa
Darba vadītājs	J. Markevics		07.2017.				BP	GP-1
Projekcija	J. Markevics		07.2017.				Kopējais rasējumu lapu skaits sadaļā	
			Mērogs	M 1:500	Reģistrācijas numurs	45-2017/CK	VND/4-22/17/231	