

Apzīmējumi

Funkcionālais zonējums

- Savrupmāju apbūves teritorija
- Mazstāvu dzīvojamās apbūves teritorija
- Dauzstāvu dzīvojamās apbūves teritorija
- Publiskās apbūves teritorija
- Jauktas centra apbūves teritorija
- Rūpnieciskās apbūves teritorija
- Transporta infrastruktūras teritorija
- Tehniskās apbūves teritorija
- Dabas un apstādījumu teritorija
- Mežu teritorija
- Lauksaimniecības teritorija
- Ūdeņu teritorija

Apgrūtinātās teritorijas - zonas

- Biosfēras rezervāta ainavu aizsardzības zona
- Biosfēras rezervāta neitrālā zona
- Dabas lieguma teritorija
- Dabas lieguma dabas lieguma zona
- Dabas lieguma dabas parka zona
- Dabas lieguma neitrālā zona
- Aizsargājamo ainavu apvidus regulējāmā režīma zona
- Aizsargājamo ainavu apvidus dabas lieguma zona
- Aizsargājamo ainavu apvidus dabas parka zona
- Aizsargājamo ainavu apvidus aizsardzības zona
- Aizsargājamo ainavu apvidus neitrālā zona
- Aizsargājama koka (dīķkoka), aizsargājamas alejas teritorija
- Pašvaldības izveidota aizsargājama dabas pieminekļa teritorija
- Mikroieguma teritorija
- Mikroieguma buferzonas teritorija
- Īpaši aizsargājams meža iedzīvnis
- Applūstošā teritorija

Apgrūtinātās teritorijas - aizsargjoslas

- Tauvas joslas teritorija
- Gājēju ceļiņš sabiedrības piekļuvei publiskai teritorijai
- Ūdensceces, ūdenslīstes vides un dabas resursu aizsardzības aizsargjosla
- Eksploatacijas aizsargjosla gar hidrotehniskajām un meļotricijas būvēm
- Vides un dabas resursu aizsardzības aizsargjosla ap purvu
- Drošības aizsargjosla ap aizsprostu
- Sīngra režīma vides un dabas resursu aizsardzības aizsargjosla ap pazemes ūdens ņemšanas vietu
- Vides un dabas resursu ķīmiskā aizsargjosla ap pazemes ūdens ņemšanas vietu
- Eksploatacijas aizsargjosla gar ūdensvadu, kanalizācijas vadu, drenāž, ūdenstorni, sūkņu staciju
- Drošības aizsargjosla ap gāzesvadu, sašķidrīnātās ogļdeņražu gāzes noliktu un uzpildes staciju
- Eksploatacijas aizsargjosla gar ielu vai ceļu - sarkanā līnija
- Eksploatacijas aizsargjosla gar vaļēti un pašvaldības autoceļiem tuksu apvidos
- Eksploatacijas aizsargjosla gar dzelzceļu
- Drošības aizsargjosla gar dzelzceļu pa kuru pārvadā naftu, naftas produktus, bīstamas ķīmiskas vielas
- Eksploatacijas aizsargjosla gar pazemes elektronisko sakaru tīklu līniju un kabeļu kanalizāciju
- Eksploatacijas aizsargjosla gar elektrisko tīklu līnijām

Apgrūtinātās teritorijas - aizsargjoslas

- Eksploatacijas aizsargjosla gar siltumvadu
- Drošības aizsargjosla ap naftas produktu noliktu, degvielas uzpildes staciju
- Vides un dabas resursu aizsardzības aizsargjosla ap kultūras pieminekli
- Eksploatacijas aizsargjosla ap ģeodēziskā tīkla punktu
- Mežu vides un dabas resursu aizsardzības aizsargjosla ap pilsētu
- Sanitārā aizsargjosla ap atkritumu izgāztuvi, notekūdeņu attīrīšanas ietaisi
- Sanitārā aizsargjosla ap kapsētu

Citas teritorijas

- Sosnovka latvju ievadēs teritorijas
- Pašvaldības funkciju īstenošanai nepieciešamie zemes gabali

Robežas

- Pagasta robeža
- Pilsētas robeža
- Ciema robeža

Punktvēda objekti

- Aizsargājams koks (dīķkoks)
- Kultūras pieminekļi
- Vērtības nozīmes kultūrvēsturiskais un dabas objekt
- Piesārņota vai potenciāli piesārņota vieta
- Naftas produktu un bīstamo ķīmisko vielu infrastruktūras objekti
- Pazemes ūdens ņemšanas vieta
- Ūdenstornis
- Ūdens spiediena paaugstināšanas sūkņu stacija
- Ūdens apstrādes stacija
- Kanalizācijas sūkņu stacija
- Radioakaru līniju tornis vai masts
- Elektrisko tīklu transformatoru apakšstacija
- Ugunsdzēsības ūdens ņemšanas vieta
- Ģeodēziskā tīkla punkts
- VAS "Latvijas valsts mežs" izveidotās atpūtas vietas
- Skatu tornis
- Kapsēta
- Automobiļu gāzes uzpildes stacija
- Tornis

Līnijuveida objekti

- Virszemes līnijuveida ūdensobjekti
- Dzelzceļi

Autoceļi

- Valsts galvenais autoceļš
- Valsts reģionālais autoceļš
- Valsts vietējais autoceļš
- Pašvaldības autoceļš
- Iela, ceļš (pilsētā un ciemos)
- VAS "Latvijas valsts mežs" autoceļš
- Cits ceļš
- Pārnēsāta pašvaldības autoceļš
- Pārnēsāta iela un ceļš (pilsētā un ciemos)
- Pārnēsāta VAS "Latvijas valsts mežs" autoceļš

Elektrolīnijas

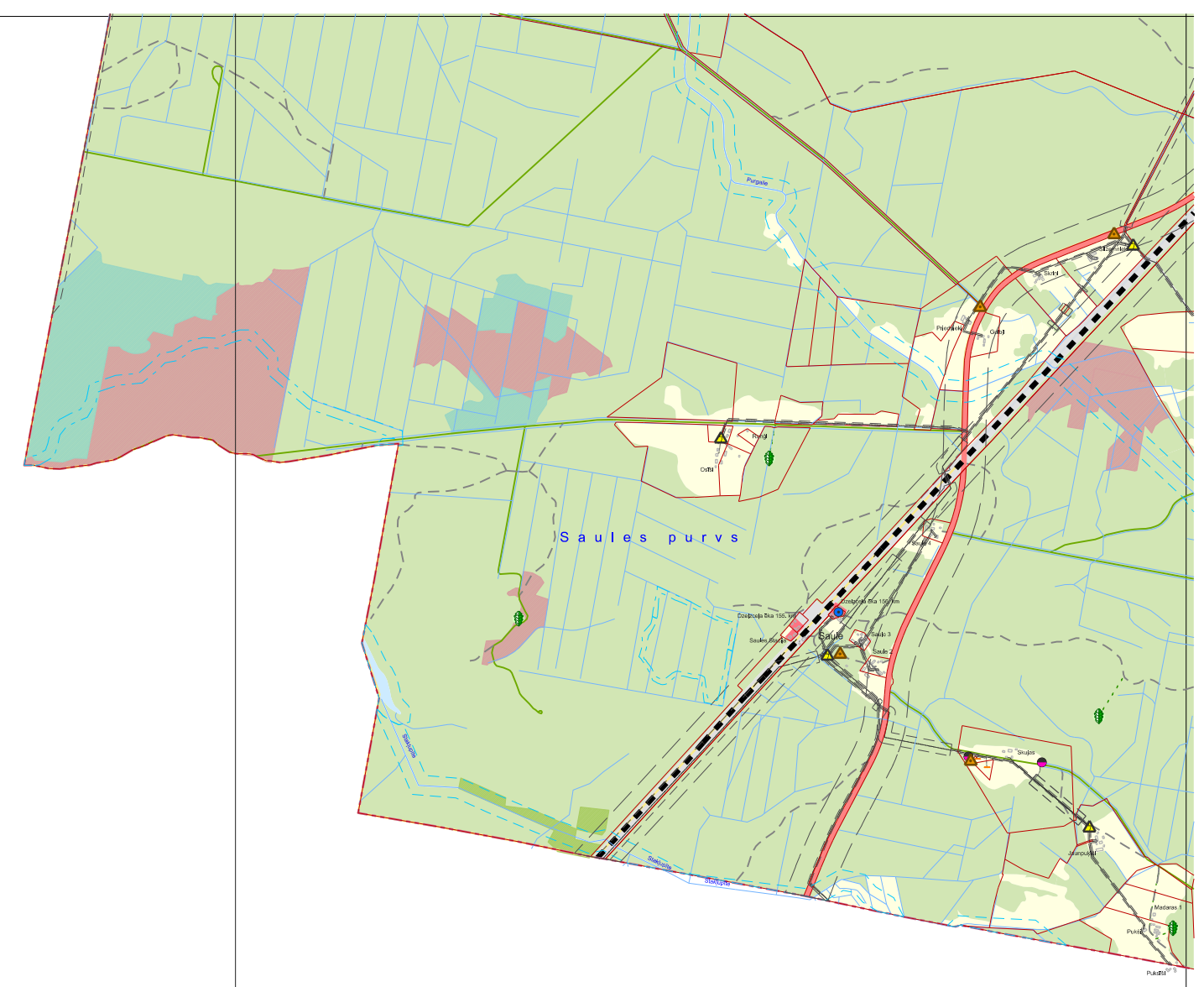
- 0,4 kV gaisvadu līnija
- 6 - 20 kV gaisvadu līnija
- 110 kV gaisvadu līnija
- 330 kV gaisvadu līnija
- Kabeļu līnija

Citas inženierbūves un līnijuveida objekti

- Ūdensnotekas
- Lielā diametra kolektors

Citas inženierbūves un līnijuveida objekti

- Ūdensvads
- Kanalizācijas vads
- Lietus kanalizācijas vads
- Drenāžkanalizācijas vads
- Elektronisko sakaru tīklu līnija
- Siltumtīkls
- Dabas taka

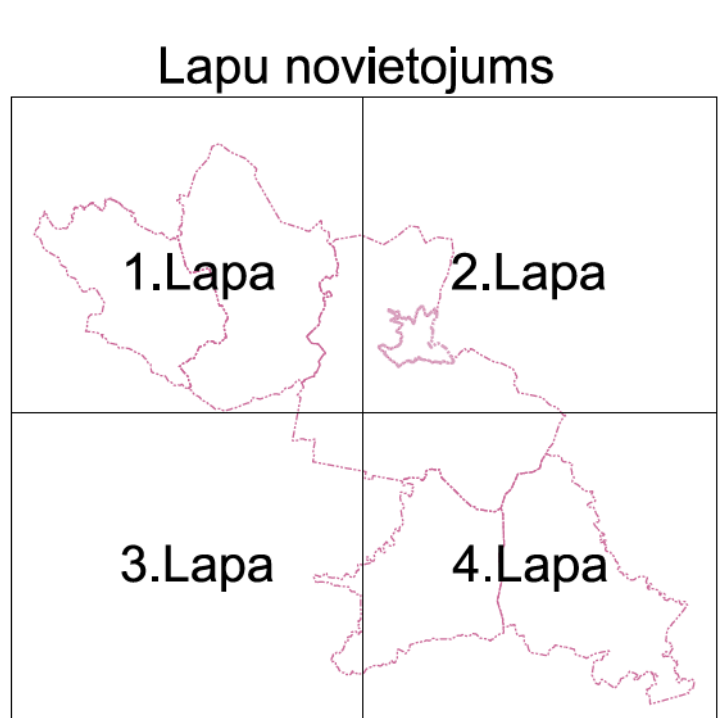
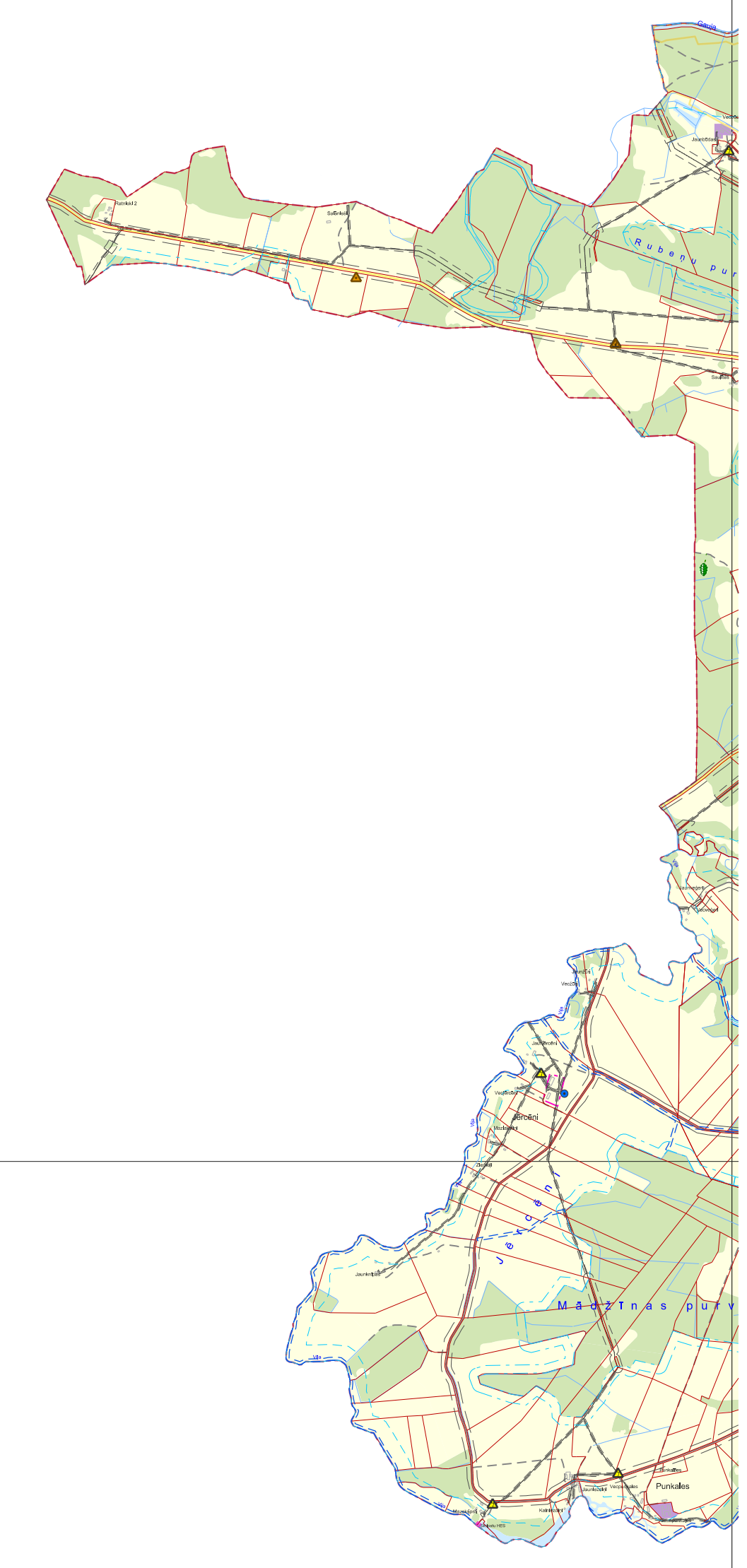


Strenču novads

410000

420000

610000



Kultūras pieminekļi

Atsardz. Nr.	Nosaukums
2367	Ērģemes pilskaļns (Garais kaļns)
2363	Ērģemes Cepuru kaļņis-pilskaļns
2365	Daugpju vīduskaļns kapsēta
2366	Bocēnu senkapis
2362	Ērģemes vīduskaļns pils
2373	Smiļkaļns senkapis (Zvēdru kapis)
2394	Pīnānu pilskaļns
6883	Lugaļu kuterānu baznīca
97	Vīdzemes skoloļānu seminārs
2395	Lugaļu vīduskaļns pils
2396	Leļņsmādrānu senkapis (Arņais baznīca)
2396	Vīdzema Čelīnkaļns-pilskaļns
2399	Paļū senkapis
2401	Silbāru senkapis
2397	Mādzīnas purva akmens-kulta vieta
2400	Paļū vīduskaļns kapsēta
6884	Zemnieku sēta "Tēdāns"
6885	Vīdzema kuterānu baznīca
2405	Mēnīnu senkapis (Zvēdru kapis)
2406	Zaku senkapis
2410	Veckurpnieku pilskaļns (Krautava kaļns)
2402	Lāčū pilskaļns
2403	Bodru Svētā līpa-kulta vieta
2404	Ējnu senkapis
2407	Bulīnu vīduskaļns kapsēta (Baznīcas vieta)
2408	Puris senkapis
2409	Tīku Jāņa kaļns-kulta vieta
4480	Piemēnēdās krīdājem karavīriem
4481	Kapa piemēnēdās Jānīm Cimzem
4482	Dekoraļivs jumta kaļns
4485	Kapa piemēnēdās R. Pāriem

Grafiskās dabas izstrādāš izmantota Latvijas Ģeotelpiskās informācijas aģentūras 2015.gadā izsniegtā Valkas novada topogrāfiskā karte LKS-62 TM koordinātu sistēmā, ar mēroga noteikumu 1:10 000. Valsts zemes dienesta 2015.gadā izsniegtā kadastra karte, Dabas aizsardzības pārvaldes dabas datu pārvaldības sistēmas "Ozols" dati, VAS "Latvijas valsts mežs" dati. Grafisko daļu izstrādāja Valkas novada domes Aizsardzības un plānošanas nodaļas Teritorijas plānošanas daļas teritorijas plānotājs Ingars Siljā.